SSP3 H.12

GOVERN DE LES ILLES BALEARS
CONSELLERÍA DE MEDI AMBIENT

DIRECCIÓ GENERAL DE RECURSOS HIDRICS
SERVEI D'ESTUDIS I PLANIFICACIÓ

ACTUALIZACIÓN DE LA POBLACIÓN FLOTANTE EN LAS ISLAS BALEARES PARA EL AÑO 2001. HIPÓTESIS DE CONSUMO DE AGUA PARA ABASTECIMIENTO.

Director: Alfredo Barón Périz
Cooperación Técnica: Rocío Santiago Doménech

Palma de Mallorca, Septiembre de 2002.

DIRECCIÓ GENERAL
DE RECURSOS HÍDRICS
SERVEI D'ESTUDIS I PLANIFICACIÓ R. 111

ÍNDICE

1.- Introducción

2.- Obtención de la población flotante para el año 2001.
2.1.- Estimación de las entradas de pasajeros por aeropuertos y puertos.
2.2.- Cálculo de población flotante a partir de los movimientos de pasajeros y de la ocupación turística.
2.3.- Evolución de la población flotante durante el periodo 1994 a 2001.
2.4.- Planos de población flotante media anual por zonas turísticas para el año 2000. Escala 1:100.000.

3.- Consumo de agua para abastecimiento de la población flotante.
3.1.- Determinación de las dotaciones.
3.2.- Cálculo del consumo de agua para el año 2001. Resultados.
3.3.- Evolución del consumo de agua durante el periodo 1994 a 2001.

ANEXOS

I.- Datos diarios de Movimiento de pasajeros en Aeropuertos.
Fuente: AENA (Aeropuertos Españoles de Navegación Aérea)

II.- Tráfico Marítimo mensual en puertos.
Fuente: Autoridad Portuaria de Baleares

III.- *'El turisme a les Illes Balears'.*
Instituto Balear del Turismo. Febrero / 2002
Fragmentos del capítulo de ocupación turística.
www.visitbalears.com/turisme/estudis/ct/pu/readfile/55

1.- Introducción

El presente informe pretende actualizar el trabajo que se viene realizando hace años sobre población flotante en las Islas Baleares y el consumo de agua que supone dicha población. Esta información pretende ser un apoyo a la planificación de los recursos hídricos.

El año del estudio corresponde al 2001, ya que hasta ahora las fuentes de información nos facilitan los datos por años naturales. Con esto se pretende obtener una información reciente de consumos de agua y así poder actuar en consecuencia.

Resultados similares a los que se obtienen en este informe están elaborados en trabajos anteriores para los años 1994 a 2000. Utilizamos toda esta información para ver la evolución tanto de población flotante como de consumo de agua en un periodo de tiempo amplio.

2.- Obtención de la población flotante para el año 2001.

2.1.- Estimación de las entradas de pasajeros por aeropuertos y puertos.

Los datos de partida para este estudio son las entradas y salidas de pasajeros en aeropuertos y puertos para el año 2001. Dichos datos han sido facilitados por Aena (Aeropuertos Españoles de Navegación Aérea) y por la Autoridad Portuaria de Baleares respectivamente.

Los datos de aeropuertos son diarios para todas las islas. El primer paso ha sido realizar la diferencia entre las entradas y salidas de pasajeros, y posteriormente hacer la diferencia acumulada, lo cual da una idea de la evolución seguida durante el periodo estudiado. Los resultados quedan recogidos gráficamente, no obstante los datos pueden consultarse en el **anexo I**.

Los datos de tráfico marítimo son mensuales, y quedan recogidos en el **anexo II**. A continuación se presentan unos cuadros resúmenes del movimiento en cada uno de los puertos:

PUERTOS DE MALLORCA

	desembarco Palma y Alcudia	embarco Palma y Alcudia	diferencia	diferencia acumulada
enero	29002	11682	17320	2000
febrero	20991	18083	2908	4908
marzo	26737	19041	7696	12604
abril	45872	40133	5739	18343
mayo	48869	46414	2455	20798
junio	64984	59916	5068	25866
julio	83598	68890	14708	40574
agosto	114573	114006	567	41141
septiembre	68677	67783	894	42035
octubre	52297	54909	-2612	39423
noviembre	24106	31113	-7007	32416
diciembre	24754	41237	-16483	15933

PUERTO MENORCA

	desembarco Mahón	embarco Mahón	diferencia	diferencia acumulada
enero	2620	1484	1136	1136
febrero	1459	1167	292	1428
marzo	2492	1844	648	2076
abril	6128	3785	2343	4419
mayo	2307	1905	402	4821
junio	6179	3023	3156	7977
julio	18044	11537	6507	14484
agosto	19977	22148	-2171	12313
septiembre	6421	11034	-4613	7700
octubre	1681	2851	-1170	6530
noviembre	1555	2847	-1292	5238
diciembre	2002	3031	-1029	4209

PUERTO DE IBIZA	

	desembarco Eivissa	embarco Eivissa	diferencia	diferencia acumulada
enero	17758	14655	3103	3103
febrero	17768	17174	594	3697
marzo	21872	20309	1563	5260
abril	48288	40976	7312	12572
mayo	48275	44424	3851	16423
junio	19192	14839	4353	20776
julio	38924	28131	10793	31569
agosto	56688	51001	5687	37256
septiembre	22578	25654	-3076	34180
octubre	10850	12363	-1513	32667
noviembre	5125	6446	-1321	31346
diciembre	10376	11587	-1211	30135

Para poder trabajar considerando tanto aeropuertos como puertos se ha tenido que unificar el formato de los datos, es decir, transformar los datos diarios de aeropuertos a un formato mensual.

Esta transformación se ha realizado trabajando con totales de entradas y salidas de pasajeros en cada mes. Para lo cual se han sumado por separado las entradas y salidas diarias para cada mes y con estos datos se ha realizado la diferencia, y posteriormente la diferencia acumulada.

De esta manera tenemos todos los datos en formato mensual preparados para trabajar.

MALLORCA

	diferencia acumulada aeropuerto	diferencia acumulada puertos	sumatorio
enero	15327	2000	17327
febrero	49097	4908	54005
marzo	95605	12604	108209
abril	167902	18343	186245
mayo	282451	20798	303249
junio	327384	25866	353250
julio	401281	40574	441855
agosto	325579	41141	366720
septiembre	279101	42035	321136
octubre	69422	39423	108845
noviembre	6064	32416	38480
diciembre	23134	15933	39067

MENORCA

	diferencia acumulada aeropuerto	diferencia acumulada puertos	sumatorio
enero	883	1136	2019
febrero	537	1428	1965
marzo	3608	2076	5684
abril	18637	4419	23056
mayo	62240	4821	67061
junio	76543	7977	84520
julio	97176	14484	111660
agosto	84199	12313	96512
septiembre	62785	7700	70485
octubre	15536	6530	22066
noviembre	13400	5238	18638
diciembre	13341	4209	17550

IBIZA Y FORMENTERA

	diferencia acumulada aeropuerto	diferencia acumulada puertos	sumatorio
enero	-1289	3103	1814
febrero	-334	3697	3363
marzo	2904	5260	8164
abril	24785	12572	37357
mayo	84204	16423	100627
junio	110887	20776	131663
julio	137370	31569	168939
agosto	123028	37256	160284
septiembre	85611	34180	119791
octubre	11382	32667	44049
noviembre	4982	31346	36328
diciembre	6859	30135	36994

A continuación se pueden observar unos gráficos de movimiento de pasajeros para cada una de las islas para el año de estudio. Recogen el movimiento diario de aeropuertos y los datos mensuales resultantes de la unificación de datos a formato mensual.

Se han realizado unos gráficos de movimiento diario de pasajeros en los aeropuerto de las Baleares desde el año 1994 hasta el 2001 en el caso de Palma de Mallorca, y desde 1996 para Ibiza y Mahón (Menorca), ya que es a partir de este año que tenemos la información diaria.

Movimiento de pasajeros en Mallorca durante el año 2001.

La línea contínua corresponde a las diferencias acumuladas diarias en el aeropuerto de Palma.
Los puntos corresponden a las diferencias acumuladas mensuales en el aeropuerto y puertos.

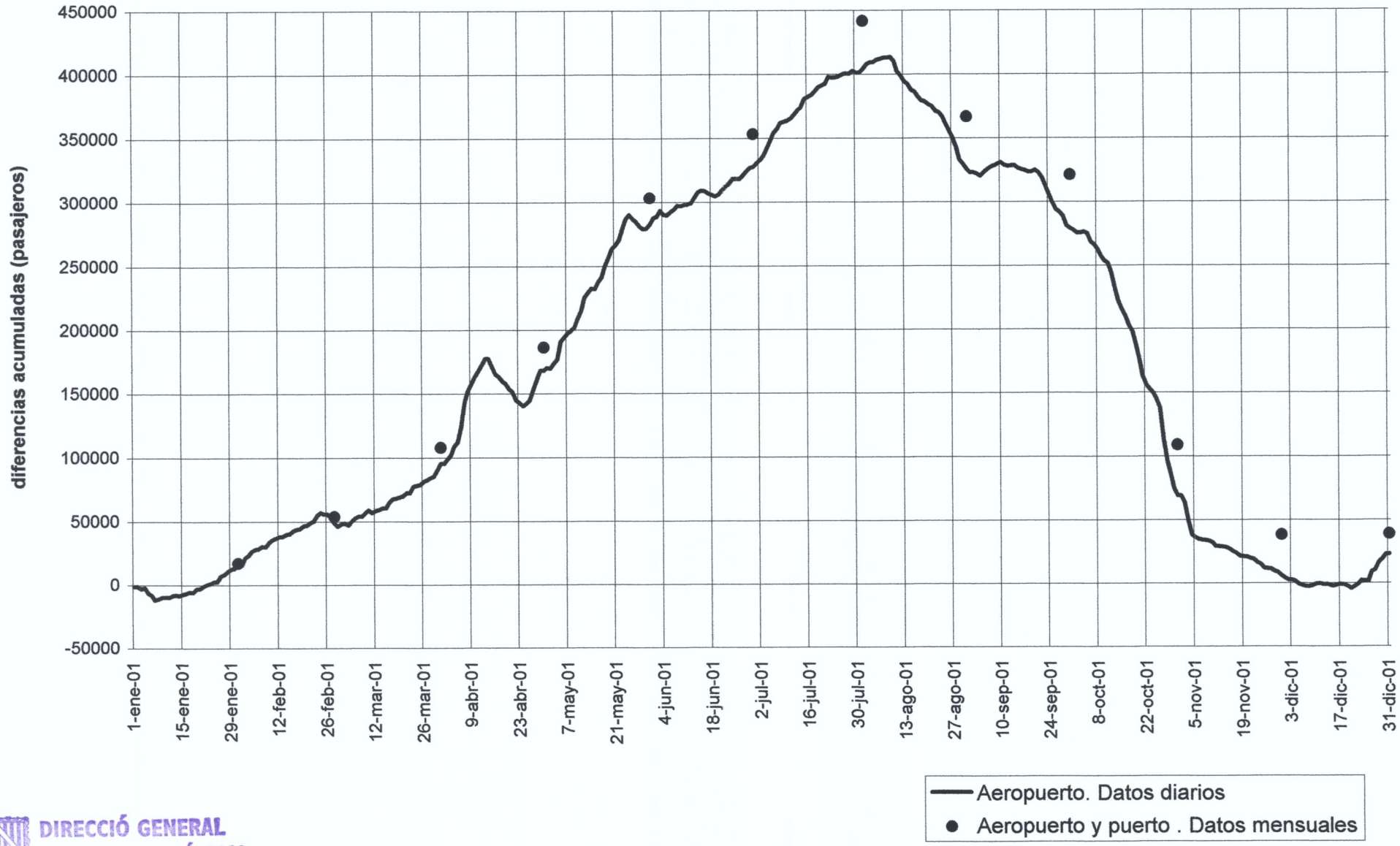

DIRECCIÓ GENERAL
DE RECURSOS HÍDRICS
SERVEI D'ESTUDIS I PLANIFICACIÓ

Movimiento de pasajeros en Menorca durante el año 2001.

La línea contínua corresponde a las diferencias acumuladas diarias en el aeropuerto.
Los puntos corresponde a las diferencias acumuladas mensuales en el aeropuerto y puerto.

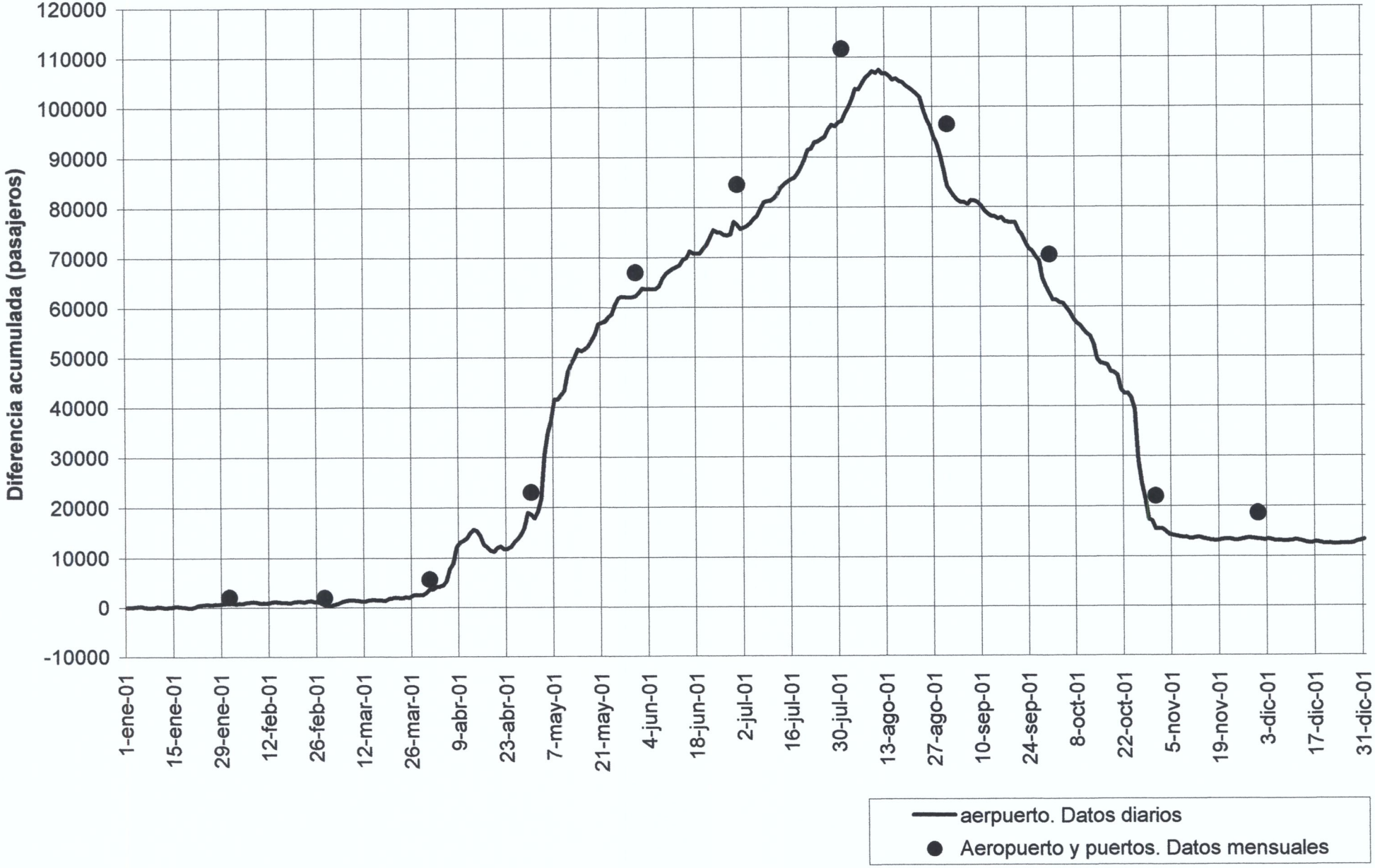

Movimiento de pasajeros en Ibiza y Formentera durante el año 2001,

La línea contínua corresponde a las diferencias acumuladas diarios en el aeropuerto.
Los puntos corresponden con las diferencias acumuladas mensuales en aeropuerto y puerto.

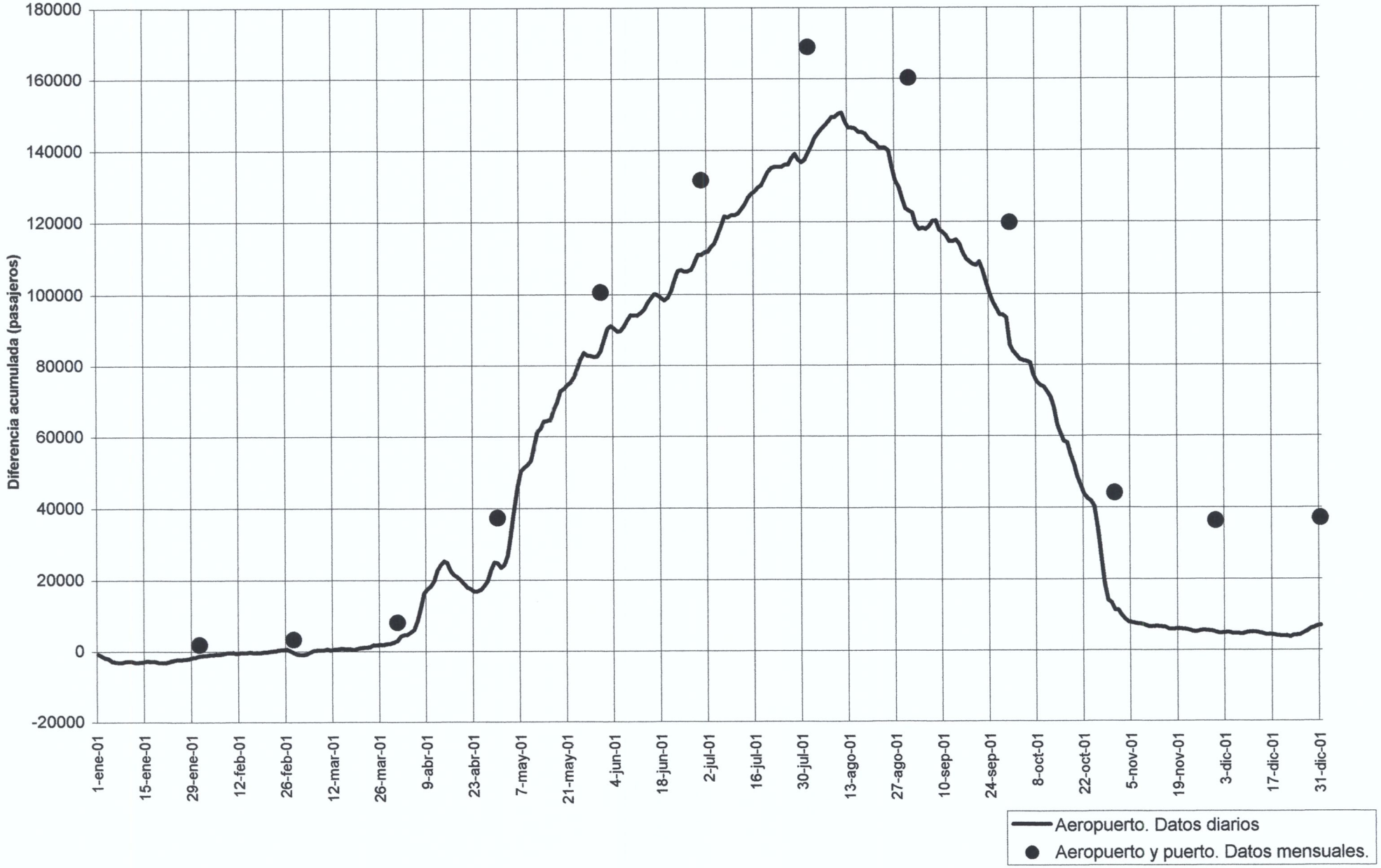

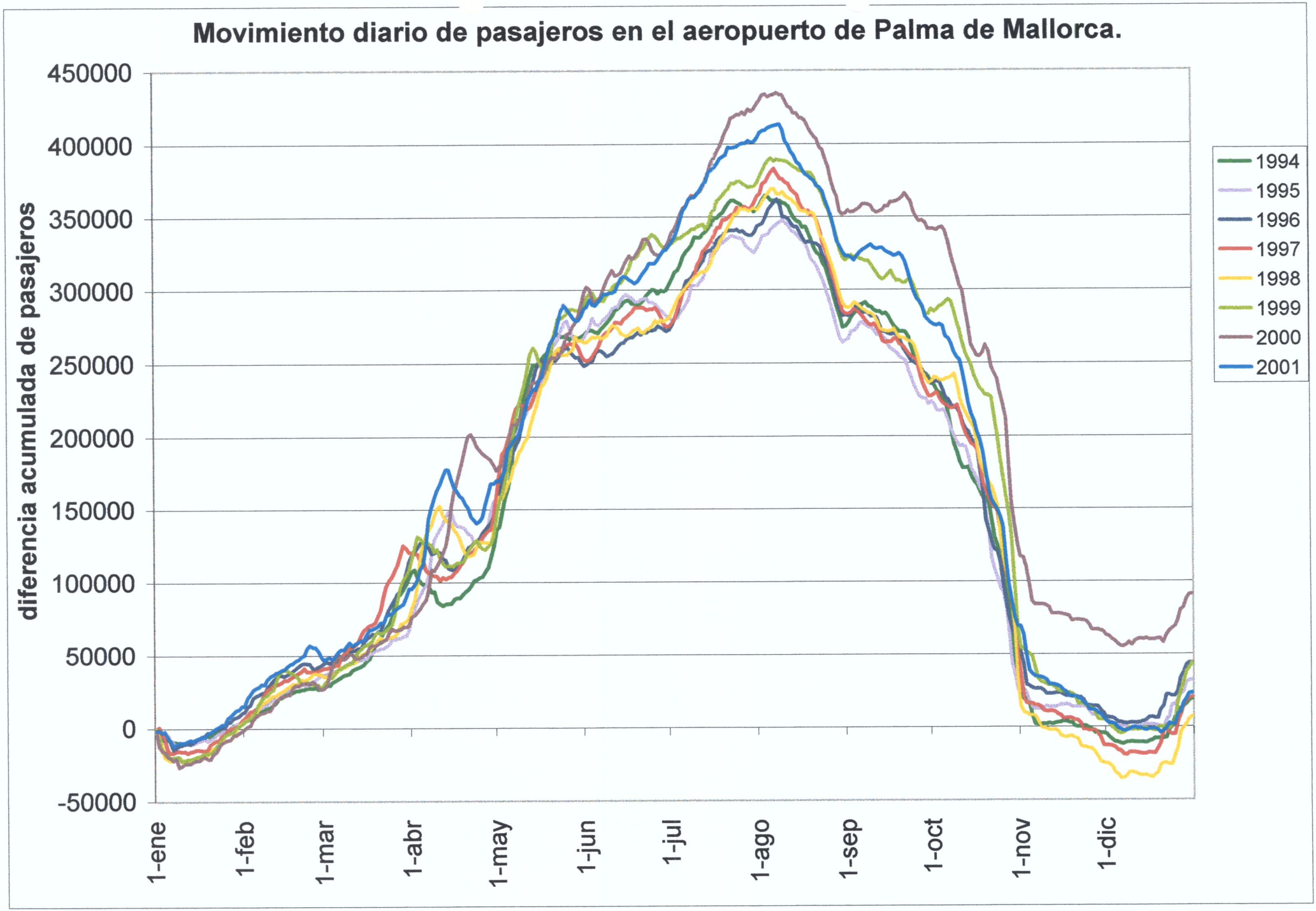
Movimiento diario de pasajeros en el aeropuerto de Palma de Mallorca.
diferencia acumulada de pasajeros
450000
400000
350000
300000
250000
200000
150000
100000
50000
0
-50000
1-ene
1-feb
1-mar
1-abr
1-may
1-jun
1-jul
1-ago
1-sep
1-oct
1-nov
1-dic
1994
1995
1996
1997
1998
1999
2000
2001

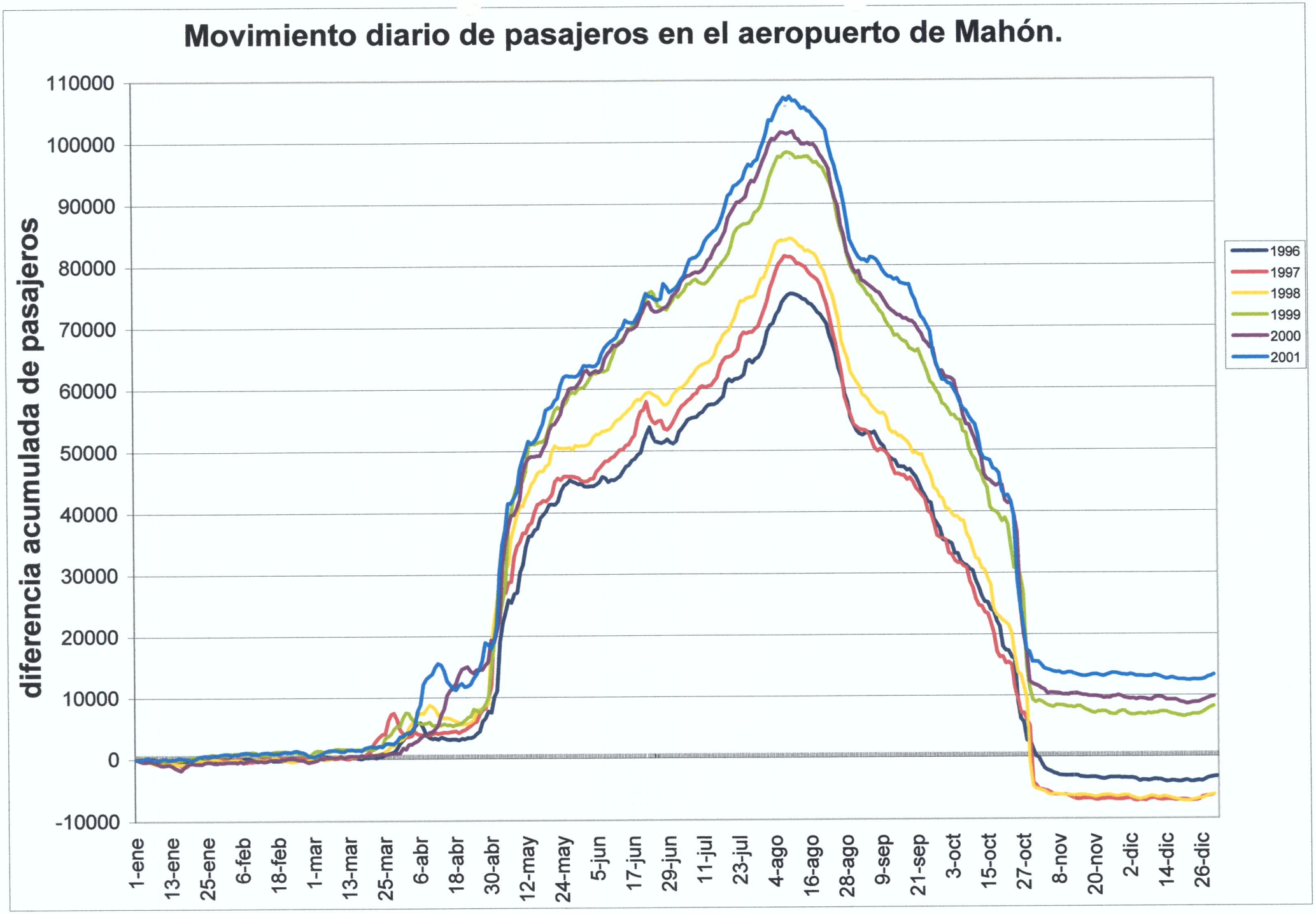
Movimiento diario de pasajeros en el aeropuerto de Mahón.
diferencia acumulada de pasajeros
110000
100000
90000
80000
70000
60000
50000
40000
30000
20000
10000
0
-10000
1-ene
13-ene
25-ene
6-feb
18-feb
1-mar
13-mar
25-mar
6-abr
18-abr
30-abr
12-may
24-may
5-jun
17-jun
29-jun
11-jul
23-jul
4-ago
16-ago
28-ago
9-sep
21-sep
3-oct
15-oct
27-oct
8-nov
20-nov
2-dic
14-dic
26-dic
1996
1997
1998
1999
2000
2001

Movimiento de pasajeros en el aeropuerto de Ibiza.

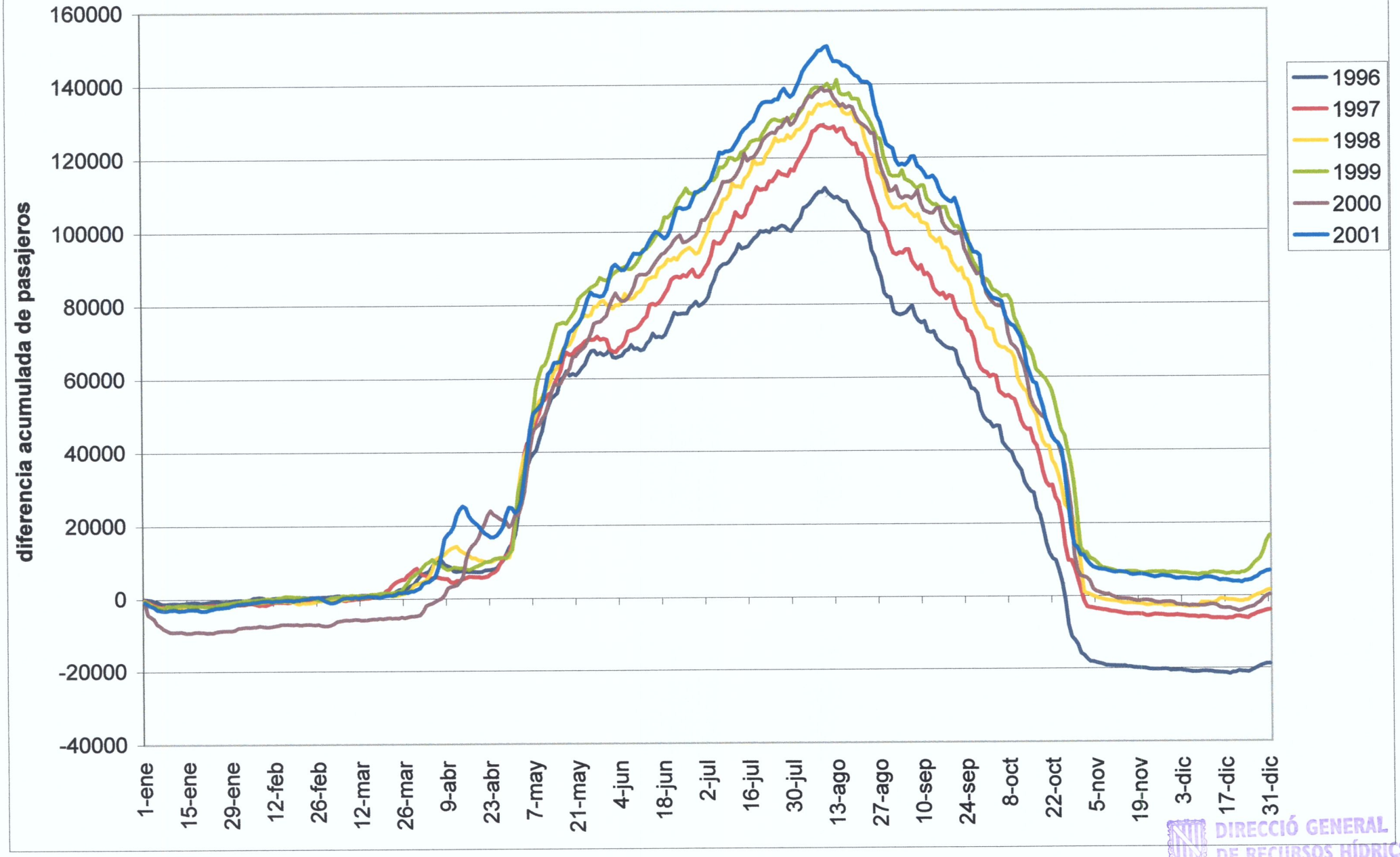

DIRECCIÓ GENERAL
DE RECURSOS HÍDRICS
SERVEI D'ESTUDIS I PLANIFICACIÓ

2.2.- Cálculo de la población flotante a partir de los movimientos de pasajeros y de la ocupación turística .

A las plazas turísticas ofertadas según la Consellería de Turismo (C.A.I.B., Marzo/1998) se les ha aplicado el porcentaje de ocupación obtenido a partir del monográfico '*El turisme a les Illes Balears*' (Ibatur, 2001). Este informe recoge el porcentaje de planta abierta y la tasa de ocupación de la planta abierta por sectores turísticos.

Para obtener el porcentaje de ocupación sobre el total de planta se han tenido que multiplicar la ocupación en planta abierta por la planta abierta y dividir el resultado por 100.

Parte del capítulo de ocupación de dicho informe queda recogido en el **Anexo III**.

Conociendo las personas que entran en las Baleares por aeropuertos y puertos y las plazas turísticas ocupadas se puede llegar a una aproximación de la 'población flotante real'.

La razón de aplicar este método es que no se puede saber cuantas de las personas que entran en las islas corresponden a población estable y cuanta a población flotante, como tampoco se sabe el tiempo de permanencia en las islas.

Para el cálculo de la población flotante se ha dividido la población mensual estimada por entradas en aeropuertos y puertos entre el número de plazas ocupadas por turistas. En las tablas el resultado de esta operación aparece como 'Indice turístico'. Se pueden dar dos casos:

1º Que el resultado de este cociente sea menor o igual que la unidad. En ese caso consideraremos que la población flotante es la misma que las plazas que están ocupadas. Esto implica que hay población que había entrado antes del mes considerado y que además están ocupando plazas turísticas.

2º Que el resultado sea superior a la unidad. Entonces la población flotante será el producto de dicho resultado por el número de plazas ocupadas. Esto quiere decir que las entradas en las islas son superiores a los turistas registrados, con lo que están ocupando plazas no censadas como plazas turísticas o establecimientos ilegales. Estas plazas también pueden corresponder a la población estacional que viene a las islas a trabajar en hostelería u otras ocupaciones.

En los cuadros siguientes se recogen todos los pasos seguidos hasta llegar a la población flotante mensual por zonas turísticas en cada una de las islas. Al final de ellos aparecen unos cuadros compilatorios con los resultados obtenidos.

DIRECCIÓ GENERAL
DE RECURSOS HÍDRICS
SERVEI D'ESTUDIS I PLANIFICACIÓ

ESTIMACIÓN DE LA POBLACIÓN FLOTANTE EN MALLORCA.

enero-01 SECTOR	ZONA	PLAZAS TURÍSTICAS	% OCUPACIÓN	Nº PLAZAS OCUPADAS	POBLACIÓN FLOTANTE
PALMA	Platja de Palma/ S'Arenal	34745	15,4	5351	5351
	Ciutat Jardí/ Can Pastilla	7590	14,4	1093	1093
	Palma capital	7895	8,9	703	703
	Cala Major/ San Agustín/Marivent	3285	12,2	401	401
PONENT	Ses Illetes/ Portals Nous/ Cas Catalá	4815			
	Palma Nova/ Magaluf/ Cala Vinyes	29192	11,8	3445	3445
	Santa Ponça/Calviá	11109	10,2	1133	1133
	Peguera/Cala Fornells	12680	11,3	1433	1433
	Port d'Andratx/ Sant Elm/ Camp de Mar	3643	3,9	142	142
TRAMUNTANA	Soller/Port de Sóller/ Deiá/ Estellencs/ Banyalbufar/Esporles/ Valldemossa/ Fornalutx/ Llucalcari/ Puigpunyent	3477	20,3	706	706
NORT	Pollença/ Port de Pollença/ Cala Sant Vicenç/	6272			
	Alcúdia/ Port d'Alcúdia/ Es Mal Pas/ Platja de Muro	37609	12,5	4701	4701
	C´an Picafort/ Colònia de Sant Pere	11071	27,2	3011	3011
LLEVANT	Cala Rajada/ Font de sa Cala/ Cala Mesquida Canyamel/ Sa Pedruscada/ Capdepera	17570	51,8	9101	9101
	Cala Millor/ Cala Bona/ Costa des Pins/ Son Servera	19504	11,3	2204	2204
	Portocristo/ Cales de Mallorca/ Cala Murada/ S´Illot/ Cala Moreia/ Cala Mendía/ Sa Coma/ Cala Stany Cala Anguila	23932	65,9	15771	15771
	Cala D´Or/ Cala Ferrera/ Cala Figuera/ Santanyí Porto Petro/ Porto Colom/ Cala Mondragó/ Cala Serena	21943	14,3	3138	3138
	Colonia de Sant Jordi	3801	3,8	144	144
	TOTAL:	265973		52477	52477

Población estimada en aeropuertos y puertos	17327
Indice turístico	0,33

febrero-01

SECTOR	ZONA	PLAZAS TURÍSTICAS	% OCUPACIÓN	Nº PLAZAS OCUPADAS	POBLACIÓN FLOTANTE
PALMA	Platja de Palma/ S'Arenal	34745	22,5	7818	9303
	Ciutat Jardí/ Can Pastilla	7590	20,1	1526	1815
	Palma capital	7895	14,7	1161	1381
	Cala Major/ San Agustín/Marivent	3285	17,4	572	680
PONENT	Ses Illetes/ Portals Nous/ Cas Catalá	4815	9,7	467	556
	Palma Nova/ Magaluf/ Cala Vinyes	29192	20,2	5897	7017
	Santa Ponça/Calviá	11109	19,2	2133	2538
	Peguera/Cala Fornells	12680	19,7	2498	2973
	Port d'Andratx/ Sant Elm/ Camp de Mar	3643	10,1	368	438
TRAMUNTANA	Soller/Port de Sóller/ Deiá/ Estellencs/ Banyalbufar/Esporles/ Valldemossa/ Fornalutx/ Llucalcari/ Puigpunyent	3477	24,2	841	1001
NORT	Pollença/ Port de Pollença/ Cala Sant Vicenç/	6272	17,4	1091	1299
	Alcúdia/ Port d'Alcúdia/ Es Mal Pas/ Platja de Muro	37609	17,9	6732	8011
	C´an Picafort/ Colònia de Sant Pere	11071	15,3	1694	2016
LLEVANT	Cala Rajada/ Font de sa Cala/ Cala Mesquida Canyamel/ Sa Pedruscada/ Capdepera	17570	12,7	2231	2655
	Cala Millor/ Cala Bona/ Costa des Pins/ Son Servera	19504	20	3901	4642
	Portocristo/ Cales de Mallorca/ Cala Murada/ S´Illot/ Cala Moreia/ Cala Mendía/ Sa Coma/ Cala Stany Cala Anguila	23932	10,6	2537	3019
	Cala D´Or/ Cala Ferrera/ Cala Figuera/ Santanyí Porto Petro/ Porto Colom/ Cala Mondragó/ Cala Serena	21943	15	3291	3917
	Colonia de Sant Jordi	3801	15,2	578	688
	TOTAL:	265973		45335	53948

Población estimada en aeropuertos y puertos	54005
Indice turístico	1,19

marzo-01	SECTOR	ZONA	PLAZAS TURÍSTICAS	% OCUPACIÓN	Nº PLAZAS OCUPADAS	POBLACIÓN FLOTANTE
	PALMA	Platja de Palma/ S'Arenal	34745	43	14940	17331
		Ciutat Jardí/ Can Pastilla	7590	38	2884	3346
		Palma capital	7895	34,8	2747	3187
		Cala Major/ San Agustín/Marivent	3285	31,6	1038	1204
	PONENT	Ses Illetes/ Portals Nous/ Cas Catalá	4815	27,8	1339	1553
		Palma Nova/ Magaluf/ Cala Vinyes	29192	42,9	12523	14527
		Santa Ponça/Calviá	11109	32,1	3566	4137
		Peguera/Cala Fornells	12680	33,6	4260	4942
		Port d'Andratx/ Sant Elm/ Camp de Mar	3643	21,8	794	921
	TRAMUNTANA	Soller/Port de Sóller/ Deiá/ Estellencs/ Banyalbufar/Esporles/ Valldemossa/ Fornalutx/ Llucalcari/ Puigpunyent	3477	43,1	1499	1738
	NORT	Pollença/ Port de Pollença/ Cala Sant Vicenç/	6272	37,1	2327	2699
		Alcúdia/ Port d'Alcúdia/ Mal Pas/ Platja de Muro	37609	39,9	15006	17407
		C´an Picafort/ Colònia de Sant Pere	11071	33,2	3676	4264
	LLEVANT	Cala Rajada/ Font de sa Cala/ Cala Mesquida Canyamel/ Sa Pedruscada/ Capdepera	17570	29,5	5183	6012
		Cala Millor/ Cala Bona/ Costa des Pins/ Son Servera	19504	32,4	6319	7330
		Portocristo/ Cales de Mallorca/ Cala Murada/ S´Illot/ Cala Moreia/ Cala Mendía/ Sa Coma/ Cala Stany Cala Anguila	23932	24,7	5911	6857
		Cala D´Or/ Cala Ferrera/ Cala Figuera/ Santanyí Porto Petro/ Porto Colom/ Cala Mondragó/ Cala Serena	21943	35,5	7790	9036
		Colonia de Sant Jordi	3801	43,4	1650	1914
		TOTAL:	265973		93453	108405
		Población estimada en aeropuertos y puertos	108209			
		Indice turístico	1,16			

abril-01	SECTOR	ZONA	PLAZAS TURÍSTICAS	% OCUPACIÓN	Nº PLAZAS OCUPADAS	POBLACIÓN FLOTANTE
	PALMA	Platja de Palma/ S'Arenal	34745	59,3	20604	27403
		Ciutat Jardí/ Can Pastilla	7590	64,5	4896	6511
		Palma capital	7895	50,7	4003	5324
		Cala Major/ San Agustín/Marivent	3285	47,1	1547	2058
	PONENT	Ses Illetes/ Portals Nous/ Cas Catalá	4815	37,7	1815	2414
		Palma Nova/ Magaluf/ Cala Vinyes	29192	67,7	19763	26285
		Santa Ponça/Calviá	11109	50,1	5566	7402
		Peguera/Cala Fornells	12680	54,6	6923	9208
		Port d'Andratx/ Sant Elm/ Camp de Mar	3643	73,4	2674	3556
	TRAMUNTANA	Soller/Port de Sóller/ Deiá/ Estellencs/ Banyalbufar/Esporles/ Valldemossa/ Fornalutx/ Llucalcari/ Puigpunyent	3477	62,3	2166	2881
	NORT	Pollença/ Port de Pollença/ Cala Sant Vicenç/	6272	34,9	2189	2911
		Alcúdia/ Port d'Alcúdia/ Es Mal Pas/ Platja de Muro	37609	56,8	21362	28411
		C´an Picafort/ Colònia de Sant Pere	11071	48,1	5325	7082
	LLEVANT	Cala Rajada/ Font de sa Cala/ Cala Mesquida Canyamel/ Sa Pedruscada/ Capdepera	17570	40,7	7151	9511
		Cala Millor/ Cala Bona/ Costa des Pins/ Son Servera	19504	41,8	8153	10843
		Portocristo/ Cales de Mallorca/ Cala Murada/ S´Illot/ Cala Moreia/ Cala Mendía/ Sa Coma/ Cala Stany Cala Anguila	23932	53,5	12804	17029
		Cala D´Or/ Cala Ferrera/ Cala Figuera/ Santanyí Porto Petro/ Porto Colom/ Cala Mondragó/ Cala Serena	21943	47,5	10423	13862
		Colonia de Sant Jordi	3801	66,6	2531	3367
		TOTAL:	265973		139894	186059
		Población estimada en aeropuertos y puertos	186245			
		Indice turístico	1,33			

mayo-01	SECTOR	ZONA	PLAZAS TURÍSTICAS	% OCUPACIÓN	Nº PLAZAS OCUPADAS	POBLACIÓN FLOTANTE
	PALMA	Platja de Palma/ S'Arenal	34745	70,3	24426	37860
		Ciutat Jardí/ Can Pastilla	7590	69,7	5290	8200
		Palma capital	7895	68,8	5432	8419
		Cala Major/ San Agustín/Marivent	3285	61,9	2033	3152
	PONENT	Ses Illetes/ Portals Nous/ Cas Catalá	4815	49,7	2393	3709
		Palma Nova/ Magaluf/ Cala Vinyes	29192	82,6	24113	37375
		Santa Ponça/Calviá	11109	73,1	8121	12587
		Peguera/Cala Fornells	12680	66,1	8381	12991
		Port d'Andratx/ Sant Elm/ Camp de Mar	3643	66,7	2430	3766
	TRAMUNTANA	Soller/Port de Sóller/ Deiá/ Estellencs/ Banyalbufar/Esporles/ Valldemossa/ Fornalutx/ Llucalcari/ Puigpunyent	3477	80,3	2792	4328
	NORT	Pollença/ Port de Pollença/ Cala Sant Vicenç/	6272	91,7	5751	8915
		Alcúdia/ Port d'Alcúdia/ Es Mal Pas/ Platja de Muro	37609	93,4	35127	54447
		C´an Picafort/ Colònia de Sant Pere	11071	64	7085	10982
	LLEVANT	Cala Rajada/ Font de sa Cala/ Cala Mesquida Canyamel/ Sa Pedruscada/ Capdepera	17570	64,5	11333	17566
		Cala Millor/ Cala Bona/ Costa des Pins/ Son Servera	19504	69,8	13614	21101
		Portocristo/ Cales de Mallorca/ Cala Murada/ S´Illot/ Cala Moreia/ Cala Mendía/ Sa Coma/ Cala Stany Cala Anguila	23932	74	17710	27450
		Cala D´Or/ Cala Ferrera/ Cala Figuera/ Santanyí Porto Petro/ Porto Colom/ Cala Mondragó/ Cala Serena	21943	79,3	17401	26971
		Colonia de Sant Jordi	3801	73,5	2794	4330
		TOTAL:	265973		196225	304149

Población estimada en aeropuertos y puertos 303249

Indice turístico 1,55

DIRECCIÓ GENERAL DE RECURSOS HÍDRICS
SERVEI D'ESTUDIS I PLANIFICACIÓ

junio-01	SECTOR	ZONA	PLAZAS TURÍSTICAS	% OCUPACIÓN	Nº PLAZAS OCUPADAS	POBLACIÓN FLOTANTE
	PALMA	Platja de Palma/ S'Arenal	34745	81,4	28282	45535
		Ciutat Jardí/ Can Pastilla	7590	81	6148	9898
		Palma capital	7895	66	5211	8389
		Cala Major/ San Agustín/Marivent	3285	81,2	2667	4295
	PONENT	Ses Illetes/ Portals Nous/ Cas Catalá	4815	72,3	3481	5605
		Palma Nova/ Magaluf/ Cala Vinyes	29192	95,1	27762	44696
		Santa Ponça/Calviá	11109	89,2	9909	15954
		Peguera/Cala Fornells	12680	78	9890	15924
		Port d'Andratx/ Sant Elm/ Camp de Mar	3643	66,2	2412	3883
	TRAMUNTANA	Soller/Port de Sóller/ Deiá/ Estellencs/ Banyalbufar/Esporles/ Valldemossa/ Fornalutx/ Llucalcari/ Puigpunyent	3477	69,2	2406	3874
	NORT	Pollença/ Port de Pollença/ Cala Sant Vicenç/	6272	88,3	5538	8916
		Alcúdia/ Port d'Alcúdia/ Es Mal Pas/ Platja de Muro	37609	95,2	35804	57644
		C´an Picafort/ Colònia de Sant Pere	11071	85,2	9432	15186
	LLEVANT	Cala Rajada/ Font de sa Cala/ Cala Mesquida Canyamel/ Sa Pedruscada/ Capdepera	17570	83,3	14636	23564
		Cala Millor/ Cala Bona/ Costa des Pins/ Son Servera	19504	62,7	12229	19689
		Portocristo/ Cales de Mallorca/ Cala Murada/ S´Illot/ Cala Moreia/ Cala Mendía/ Sa Coma/ Cala Stany Cala Anguila	23932	90	21539	34677
		Cala D´Or/ Cala Ferrera/ Cala Figuera/ Santanyí Porto Petro/ Porto Colom/ Cala Mondragó/ Cala Serena	21943	88	19310	31089
		Colonia de Sant Jordi	3801	79,5	3022	4865
		TOTAL:	265973		219678	353682

Población estimada en aeropuertos y puertos	353250
Indice turístico	1,61

julio-01	SECTOR	ZONA	PLAZAS TURÍSTICAS	% OCUPACIÓN	Nº PLAZAS OCUPADAS	POBLACIÓN FLOTANTE
	PALMA	Platja de Palma/ S'Arenal	34745	88,9	30888	57452
		Ciutat Jardí/ Can Pastilla	7590	91,8	6968	12960
		Palma capital	7895	63,1	4982	9266
		Cala Major/ San Agustín/Marivent	3285	90,3	2966	5517
	PONENT	Ses Illetes/ Portals Nous/ Cas Catalá	4815	91,5	4406	8195
		Palma Nova/ Magaluf/ Cala Vinyes	29192	95,9	27995	52071
		Santa Ponça/Calviá	11109	88,6	9843	18307
		Peguera/Cala Fornells	12680	88,8	11260	20943
		Port d'Andratx/ Sant Elm/ Camp de Mar	3643	80,2	2922	5434
	TRAMUNTANA	Soller/Port de Sóller/ Deiá/ Estellencs/ Banyalbufar/Esporles/ Valldemossa/ Fornalutx/ Llucalcari/ Puigpunyent	3477	87,1	3028	5633
	NORT	Pollença/ Port de Pollença/ Cala Sant Vicenç/	6272	93,7	5877	10931
		Alcúdia/ Port d'Alcúdia/ Es Mal Pas/ Platja de Muro	37609	95,1	35766	66525
		C´an Picafort/ Colònia de Sant Pere	11071	97,7	10816	20118
	LLEVANT	Cala Rajada/ Font de sa Cala/ Cala Mesquida Canyamel/ Sa Pedruscada/ Capdepera	17570	94,6	16621	30915
		Cala Millor/ Cala Bona/ Costa des Pins/ Son Servera	19504	90,4	17632	32795
		Portocristo/ Cales de Mallorca/ Cala Murada/ S´Illot/ Cala Moreia/ Cala Mendía/ Sa Coma/ Cala Stany Cala Anguila	23932	92,7	22185	41264
		Cala D´Or/ Cala Ferrera/ Cala Figuera/ Santanyí Porto Petro/ Porto Colom/ Cala Mondragó/ Cala Serena	21943	92	20188	37549
		Colonia de Sant Jordi	3801	92,1	3501	6511
		TOTAL:	265973		237843	442388

Población estimada en aeropuertos y puertos 441855

Indice turístico 1,86

agosto-01	SECTOR	ZONA	PLAZAS TURÍSTICAS	% OCUPACIÓN	Nº PLAZAS OCUPADAS	POBLACIÓN FLOTANTE
	PALMA	Platja de Palma/ S'Arenal	34745	93,4	32452	49002
		Ciutat Jardí/ Can Pastilla	7590	96	7286	11002
		Palma capital	7895	71,6	5653	8536
		Cala Major/ San Agustín/Marivent	3285	93	3055	4613
	PONENT	Ses Illetes/ Portals Nous/ Cas Catalá	4815	83,9	4040	6100
		Palma Nova/ Magaluf/ Cala Vinyes	29192	96,3	28112	42449
		Santa Ponça/Calviá	11109	96,1	10676	16120
		Peguera/Cala Fornells	12680	92,6	11742	17730
		Port d'Andratx/ Sant Elm/ Camp de Mar	3643	89	3242	4896
	TRAMUNTANA	Soller/Port de Sóller/ Deiá/ Estellencs/ Banyalbufar/Esporles/ Valldemossa/ Fornalutx/ Llucalcari/ Puigpunyent	3477	89,5	3112	4699
	NORT	Pollença/ Port de Pollença/ Cala Sant Vicenç/	6272	95,4	5983	9035
		Alcúdia/ Port d'Alcúdia/ Es Mal Pas/ Platja de Muro	37609	95,7	35992	54348
		C´an Picafort/ Colònia de Sant Pere	11071	96,6	10695	16149
	LLEVANT	Cala Rajada/ Font de sa Cala/ Cala Mesquida Canyamel/ Sa Pedruscada/ Capdepera	17570	94	16516	24939
		Cala Millor/ Cala Bona/ Costa des Pins/ Son Servera	19504	89,6	17476	26388
		Portocristo/ Cales de Mallorca/ Cala Murada/ S´Illot/ Cala Moreia/ Cala Mendía/ Sa Coma/ Cala Stany Cala Anguila	23932	95,6	22879	34547
		Cala D´Or/ Cala Ferrera/ Cala Figuera/ Santanyí Porto Petro/ Porto Colom/ Cala Mondragó/ Cala Serena	21943	93	20407	30815
		Colonia de Sant Jordi	3801	91,2	3467	5234
		TOTAL:	265973		242783	366603

Población estimada en aeropuertos y puertos	366720
Indice turístico	1,51

septiembre-01

SECTOR	ZONA	PLAZAS TURÍSTICAS	% OCUPACIÓN	Nº PLAZAS OCUPADAS	POBLACIÓN FLOTANTE
PALMA	Platja de Palma/ S'Arenal	34745	86,1	29915	42181
	Ciutat Jardí/ Can Pastilla	7590	88,1	6687	9428
	Palma capital	7895	73,5	5803	8182
	Cala Major/ San Agustín/Marivent	3285	84,3	2769	3905
PONENT	Ses Illetes/ Portals Nous/ Cas Catalá	4815	85,8	4131	5825
	Palma Nova/ Magaluf/ Cala Vinyes	29192	95,1	27762	39144
	Santa Ponça/Calviá	11109	80,7	8965	12641
	Peguera/Cala Fornells	12680	79,6	10093	14232
	Port d'Andratx/ Sant Elm/ Camp de Mar	3643	83,4	3038	4284
TRAMUNTANA	Soller/Port de Sóller/ Deiá/ Estellencs/ Banyalbufar/Esporles/ Valldemossa/ Fornalutx/ Llucalcari/ Puigpunyent	3477	87,5	3042	4290
NORT	Pollença/ Port de Pollença/ Cala Sant Vicenç/	6272	91,9	5764	8127
	Alcúdia/ Port d'Alcúdia/ Es Mal Pas/ Platja de Muro	37609	92,5	34788	49052
	C´an Picafort/ Colònia de Sant Pere	11071	87,5	9687	13659
LLEVANT	Cala Rajada/ Font de sa Cala/ Cala Mesquida Canyamel/ Sa Pedruscada/ Capdepera	17570	81,1	14249	20091
	Cala Millor/ Cala Bona/ Costa des Pins/ Son Servera	19504	85	16578	23376
	Portocristo/ Cales de Mallorca/ Cala Murada/ S´Illot/ Cala Moreia/ Cala Mendía/ Sa Coma/ Cala Stany Cala Anguila	23932	92,9	22233	31348
	Cala D´Or/ Cala Ferrera/ Cala Figuera/ Santanyí Porto Petro/ Porto Colom/ Cala Mondragó/ Cala Serena	21943	83,1	18235	25711
	Colonia de Sant Jordi	3801	93,1	3539	4990
	TOTAL:	265973		227279	320464

Población estimada en aeropuertos y puertos 321136

Indice turístico 1,41

octubre-01

SECTOR	ZONA	PLAZAS TURÍSTICAS	% OCUPACIÓN	Nº PLAZAS OCUPADAS	POBLACIÓN FLOTANTE
PALMA	Platja de Palma/ S'Arenal	34745	67,5	23453	23453
	Ciutat Jardí/ Can Pastilla	7590	67,3	5108	5108
	Palma capital	7895	52,3	4129	4129
	Cala Major/ San Agustín/Marivent	3285	55,1	1810	1810
PONENT	Ses Illetes/ Portals Nous/ Cas Catalá	4815	54,1	2605	2605
	Palma Nova/ Magaluf/ Cala Vinyes	29192	62,3	18187	18187
	Santa Ponça/Calviá	11109	57,6	6399	6399
	Peguera/Cala Fornells	12680	81	10271	10271
	Port d'Andratx/ Sant Elm/ Camp de Mar	3643	68,5	2495	2495
TRAMUNTANA	Soller/Port de Sóller/ Deiá/ Estellencs/ Banyalbufar/Esporles/ Valldemossa/ Fornalutx/ Llucalcari/ Puigpunyent	3477	59,8	2079	2079
NORT	Pollença/ Port de Pollença/ Cala Sant Vicenç/	6272	76,7	4811	4811
	Alcúdia/ Port d'Alcúdia/ Es Mal Pas/ Platja de Muro	37609	66,4	24972	24972
	C´an Picafort/ Colònia de Sant Pere	11071	63,8	7063	7063
LLEVANT	Cala Rajada/ Font de sa Cala/ Cala Mesquida Canyamel/ Sa Pedruscada/ Capdepera	17570	55,2	9699	9699
	Cala Millor/ Cala Bona/ Costa des Pins/ Son Servera	19504	55,3	10786	10786
	Portocristo/ Cales de Mallorca/ Cala Murada/ S´Illot/ Cala Moreia/ Cala Mendía/ Sa Coma/ Cala Stany Cala Anguila	23932	68,2	16322	16322
	Cala D´Or/ Cala Ferrera/ Cala Figuera/ Santanyí Porto Petro/ Porto Colom/ Cala Mondragó/ Cala Serena	21943	61,8	13561	13561
	Colonia de Sant Jordi	3801	66,7	2535	2535
	TOTAL:	265973		166284	166284

Población estimada en aeropuertos y puertos	108845
Indice turístico	0,65

noviembre-01	SECTOR	ZONA	PLAZAS TURÍSTICAS	% OCUPACIÓN	Nº PLAZAS OCUPADAS	POBLACIÓN FLOTANTE
	PALMA	Platja de Palma/ S'Arenal	34745	14,1	4899	6908
		Ciutat Jardí/ Can Pastilla	7590	15,3	1161	1637
		Palma capital	7895	8,3	655	924
		Cala Major/ San Agustín/Marivent	3285	9,8	322	454
	PONENT	Ses Illetes/ Portals Nous/ Cas Catalá	4815	7,4	356	502
		Palma Nova/ Magaluf/ Cala Vinyes	29192	11,3	3299	4651
		Santa Ponça/Calviá	11109	5,6	622	877
		Peguera/Cala Fornells	12680	12,7	1610	2271
		Port d'Andratx/ Sant Elm/ Camp de Mar	3643		0	0
	TRAMUNTANA	Soller/Port de Sóller/ Deiá/ Estellencs/ Banyalbufar/Esporles/ Valldemossa/ Fornalutx/ Llucalcari/ Puigpunyent	3477	10,3	358	505
	NORT	Pollença/ Port de Pollença/ Cala Sant Vicenç/	6272	13,9	872	1229
		Alcúdia/ Port d'Alcúdia/ Es Mal Pas/ Platja de Muro	37609	11,8	4438	6257
		C´an Picafort/ Colònia de Sant Pere	11071	11,5	1273	1795
	LLEVANT	Cala Rajada/ Font de sa Cala/ Cala Mesquida Canyamel/ Sa Pedruscada/ Capdepera	17570	4,7	826	1164
		Cala Millor/ Cala Bona/ Costa des Pins/ Son Servera	19504	14,2	2770	3905
		Portocristo/ Cales de Mallorca/ Cala Murada/ S´Illot/ Cala Moreia/ Cala Mendía/ Sa Coma/ Cala Stany Cala Anguila	23932	12	2872	4049
		Cala D´Or/ Cala Ferrera/ Cala Figuera/ Santanyí Porto Petro/ Porto Colom/ Cala Mondragó/ Cala Serena	21943	4,4	965	1361
		Colonia de Sant Jordi	3801	4,9	186	263
		TOTAL:	265973		27485	38754

Población estimada en aeropuertos y puertos	38480
Indice turístico	1,40

diciembre-01	SECTOR	ZONA	PLAZAS TURÍSTICAS	% OCUPACIÓN	Nº PLAZAS OCUPADAS	POBLACIÓN FLOTANTE
	PALMA	Platja de Palma/ S'Arenal	34745	7,1	2467	8313
		Ciutat Jardí/ Can Pastilla	7590	9,1	691	2328
		Palma capital	7895	4,7	371	1250
		Cala Major/ San Agustín/Marivent	3285	5,3	174	587
	PONENT	Ses Illetes/ Portals Nous/ Cas Catalá	4815	3,5	169	568
		Palma Nova/ Magaluf/ Cala Vinyes	29192	6,5	1897	6395
		Santa Ponça/Calviá	11109	4,3	478	1610
		Peguera/Cala Fornells	12680	5,6	710	2393
		Port d'Andratx/ Sant Elm/ Camp de Mar	3643	7,6	277	933
	TRAMUNTANA	Soller/Port de Sóller/ Deiá/ Estellencs/ Banyalbufar/Esporles/ Valldemossa/ Fornalutx/ Llucalcari/ Puigpunyent	3477	6,3	219	738
	NORT	Pollença/ Port de Pollença/ Cala Sant Vicenç/	6272	0		0
		Alcúdia/ Port d'Alcúdia/ Es Mal Pas/ Platja de Muro	37609	0		0
		C´an Picafort/ Colònia de Sant Pere	11071	0		0
	LLEVANT	Cala Rajada/ Font de sa Cala/ Cala Mesquida Canyamel/ Sa Pedruscada/ Capdepera	17570	1,5	264	888
		Cala Millor/ Cala Bona/ Costa des Pins/ Son Servera	19504	10,7	2087	7033
		Portocristo/ Cales de Mallorca/ Cala Murada/ S´Illot/ Cala Moreia/ Cala Mendía/ Sa Coma/ Cala Stany Cala Anguila	23932	5,6	1340	4516
		Cala D´Or/ Cala Ferrera/ Cala Figuera/ Santanyí Porto Petro/ Porto Colom/ Cala Mondragó/ Cala Serena	21943	2	439	1479
		Colonia de Sant Jordi	1130	0		0
		TOTAL:	265973		11582	39031

Población estimada en aeropuertos y puertos	39067
Indice turístico	3,37

ESTIMACIÓN DE LA POBLACIÓN FLOTANTE. MENORCA.

Enero - 2001

SECTOR	ZONA	PLAZAS TURÍSTICAS	% OCUPACIÓN	Nº PLAZAS OCUPADAS	POBLACIÓN FLOTANTE
ESTE	Maó/ Es Castell/ Sant Lluis/ S' Algar/ Punta Prima/ Alcalfar7 Cala Fonduco	7359	1,8	132	1130
	Mercadal/ Fornells/ Arenal d`en Castell/ Son Parc	5887	0	0	0
OESTE	Ferreries/ Son Bou/ Cala Porter/ Cala Galdana/ Alaior/ Es migjorn Gran	12190	0	0	0
	Ciutadela/ Cala Blanca/ Cala d´en Blanes/ Cala en Bosc/ Cala Morell	17368	0,6	104	889
	TOTAL:	**42804**		237	2019

Población estimada en aeropuerto y puerto: 2019
Indice turístico: 8,53

Febrero - 2001

SECTOR	ZONA	PLAZAS TURÍSTICAS	% OCUPACIÓN	Nº PLAZAS OCUPADAS	POBLACIÓN FLOTANTE
ESTE	Maó/ Es Castell/ Sant Lluis/ S' Algar/ Punta Prima/ Alcalfar7 Cala Fonduco	7359	3,5	258	1087
	Mercadal/ Fornells/ Arenal d`en Castell/ Son Parc	5887	0	0	0
OESTE	Ferreries/ Son Bou/ Cala Porter/ Cala Galdana/ Alaior/ Es migjorn Gran	12190	0	0	0
	Ciutadela/ Cala Blanca/ Cala d´en Blanes/ Cala en Bosc/ Cala Morell	17368	1,2	208	880
	TOTAL:	**42804**		466	1966

Población estimada en aeropuerto y puerto: 1965
Indice turístico: 4,22

Marzo - 2001

SECTOR	ZONA	PLAZAS TURÍSTICAS	% OCUPACIÓN	Nº PLAZAS OCUPADAS	POBLACIÓN FLOTANTE
ESTE	Maó/ Es Castell/ Sant Lluis/ S' Algar/ Punta Prima/ Alcalfar7 Cala Fonduco	7359	0,4	29	165
	Mercadal/ Fornells/ Arenal d`en Castell/ Son Parc	5887	0	0	0
OESTE	Ferreries/ Son Bou/ Cala Porter/ Cala Galdana/ Alaior/ Es migjorn Gran	12190	4,1	500	2799
	Ciutadela/ Cala Blanca/ Cala d´en Blanes/ Cala en Bosc/ Cala Morell	17368	2,8	486	2723
	TOTAL:	**42804**		1016	5687

Población estimada en aeropuerto y puerto: 5684

Indice turístico: 5,60

Abril - 2001

SECTOR	ZONA	PLAZAS TURÍSTICAS	% OCUPACIÓN	Nº PLAZAS OCUPADAS	POBLACIÓN FLOTANTE
ESTE	Maó/ Es Castell/ Sant Lluis/ S' Algar/ Punta Prima/ Alcalfar7 Cala Fonduco	7359	6,6	486	3133
	Mercadal/ Fornells/ Arenal d`en Castell/ Son Parc	5887	4,6	271	1747
OESTE	Ferreries/ Son Bou/ Cala Porter/ Cala Galdana/ Alaior/ Es migjorn Gran	12190	8	975	6290
	Ciutadela/ Cala Blanca/ Cala d´en Blanes/ Cala en Bosc/ Cala Morell	17368	10,6	1841	11875
	TOTAL:	**42804**		3573	23044

Población estimada en aeropuerto y puerto: 23056

Indice turístico: 6,45

Mayo - 2001

SECTOR	ZONA	PLAZAS TURÍSTICAS	% OCUPACIÓN	Nº PLAZAS OCUPADAS	POBLACIÓN FLOTANTE
ESTE	Maó/ Es Castell/ Sant Lluis/ S' Algar/ Punta Prima/ Alcalfar7 Cala Fonduco	7359	66,1	4864	10069
	Mercadal/ Fornells/ Arenal d`en Castell/ Son Parc	5887	54,6	3214	6654
OESTE	Ferreries/ Son Bou/ Cala Porter/ Cala Galdana/ Alaior/ Es migjorn Gran	12190	81	9874	20439
	Ciutadela/ Cala Blanca/ Cala d´en Blanes/ Cala en Bosc/ Cala Morell	17368	83,6	14520	30056
	TOTAL:	**42804**		32472	67217

Población estimada en aeropuerto y puerto: 67061

Indice turístico: 2,07

Junio - 2001

SECTOR	ZONA	PLAZAS TURÍSTICAS	% OCUPACIÓN	Nº PLAZAS OCUPADAS	POBLACIÓN FLOTANTE
ESTE	Maó/ Es Castell/ Sant Lluis/ S' Algar/ Punta Prima/ Alcalfar7 Cala Fonduco	7359	86,8	6388	14053
	Mercadal/ Fornells/ Arenal d`en Castell/ Son Parc	5887	79,2	4663	10258
OESTE	Ferreries/ Son Bou/ Cala Porter/ Cala Galdana/ Alaior/ Es migjorn Gran	12190	88,9	10837	23841
	Ciutadela/ Cala Blanca/ Cala d´en Blanes/ Cala en Bosc/ Cala Morell	17368	95,6	16604	36528
	TOTAL:	**42804**		38491	84680

Población estimada en aeropuerto y puerto: 84520

Indice turístico: 2,20

Julio - 2001

SECTOR	ZONA	PLAZAS TURÍSTICAS	% OCUPACIÓN	Nº PLAZAS OCUPADAS	POBLACIÓN FLOTANTE
ESTE	Maó/ Es Castell/ Sant Lluis/ S' Algar/ Punta Prima/ Alcalfar7 Cala Fonduco	7359	93,7	6895	20135
	Mercadal/ Fornells/ Arenal d`en Castell/ Son Parc	5887	82	4827	14096
OESTE	Ferreries/ Son Bou/ Cala Porter/ Cala Galdana/ Alaior/ Es migjorn Gran	12190	84,3	10276	30006
	Ciutadela/ Cala Blanca/ Cala d´en Blanes/ Cala en Bosc/ Cala Morell	17368	93,2	16187	47266
	TOTAL:	**42804**		38186	111503

Población estimada en aeropuerto y puerto: 111660

Indice turístico: 2,92

Agosto - 2001

SECTOR	ZONA	PLAZAS TURÍSTICAS	% OCUPACIÓN	Nº PLAZAS OCUPADAS	POBLACIÓN FLOTANTE
ESTE	Maó/ Es Castell/ Sant Lluis/ S' Algar/ Punta Prima/ Alcalfar7 Cala Fonduco	7359	97	7138	16489
	Mercadal/ Fornells/ Arenal d`en Castell/ Son Parc	5887	98,9	5822	13449
OESTE	Ferreries/ Son Bou/ Cala Porter/ Cala Galdana/ Alaior/ Es migjorn Gran	12190	98,8	12044	27821
	Ciutadela/ Cala Blanca/ Cala d´en Blanes/ Cala en Bosc/ Cala Morell	17368	96,4	16743	38676
	TOTAL:	**42804**		41747	96435

Población estimada en aeropuerto y puerto: 96512

Indice turístico: 2,31

Septiembre - 2001

SECTOR	ZONA	PLAZAS TURÍSTICAS	% OCUPACIÓN	Nº PLAZAS OCUPADAS	POBLACIÓN FLOTANTE
ESTE	Maó/ Es Castell/ Sant Lluis/ S' Algar/ Punta Prima/ Alcalfar7 Cala Fonduco	7359	87,4	6432	11577
	Mercadal/ Fornells/ Arenal d`en Castell/ Son Parc	5887	84,2	4957	8922
OESTE	Ferreries/ Son Bou/ Cala Porter/ Cala Galdana/ Alaior/ Es migjorn Gran	12190	94,3	11495	20691
	Ciutadela/ Cala Blanca/ Cala d´en Blanes/ Cala en Bosc/ Cala Morell	17368	93,6	16256	29262
	TOTAL:	**42804**		39140	70452

Población estimada en aeropuerto y puerto: 70485
Indice turístico: 1,80

Octubre -2001

SECTOR	ZONA	PLAZAS TURÍSTICAS	% OCUPACIÓN	Nº PLAZAS OCUPADAS	POBLACIÓN FLOTANTE
ESTE	Maó/ Es Castell/ Sant Lluis/ S' Algar/ Punta Prima/ Alcalfar7 Cala Fonduco	7359	49,2	3621	3621
	Mercadal/ Fornells/ Arenal d`en Castell/ Son Parc	5887	55,5	3267	3267
OESTE	Ferreries/ Son Bou/ Cala Porter/ Cala Galdana/ Alaior/ Es migjorn Gran	12190	64,7	7887	7887
	Ciutadela/ Cala Blanca/ Cala d´en Blanes/ Cala en Bosc/ Cala Morell	17368	56,8	9865	9865
	TOTAL:	**42804**		24640	24640

Población estimada en aeropuerto y puerto: 22066
Indice turístico: 0,90

Noviembre - 2001

SECTOR	ZONA	PLAZAS TURÍSTICAS	% OCUPACIÓN	Nº PLAZAS OCUPADAS	POBLACIÓN FLOTANTE
ESTE	Maó/ Es Castell/ Sant Lluis/ S' Algar/ Punta Prima/ Alcalfar7 Cala Fonduco	7359	2,8	206	11131
	Mercadal/ Fornells/ Arenal d`en Castell/ Son Parc	5887	0	0	0
OESTE	Ferreries/ Son Bou/ Cala Porter/ Cala Galdana/ Alaior/ Es migjorn Gran	12190	0	*0*	0
	Ciutadela/ Cala Blanca/ Cala d´en Blanes/ Cala en Bosc/ Cala Morell	17368	0,8	139	7506
	TOTAL:	**42804**		345	18637

Población estimada en aeropuerto y puerto: 18638
Indice turístico: 54,02

Diciembre - 2001

SECTOR	ZONA	PLAZAS TURÍSTICAS	% OCUPACIÓN	Nº PLAZAS OCUPADAS	POBLACIÓN FLOTANTE
ESTE	Maó/ Es Castell/ Sant Lluis/ S' Algar/ Punta Prima/ Alcalfar7 Cala Fonduco	7359	2,3	169	8663
	Mercadal/ Fornells/ Arenal d`en Castell/ Son Parc	5887	0	0	0
OESTE	Ferreries/ Son Bou/ Cala Porter/ Cala Galdana/ Alaior/ Es migjorn Gran	12190	0	0	0
	Ciutadela/ Cala Blanca/ Cala d´en Blanes/ Cala en Bosc/ Cala Morell	17368	1	174	8889
	TOTAL:	**42804**		343	17552

Población estimada en aeropuerto y puerto: 17550
Indice turístico: 51,18

ESTIMACIÓN DE LA POBLACIÓN FLOTANTE. IBIZA - FORMENTERA

Enero - 2001

SECTOR	ZONA	PLAZAS TURÍSTICAS	% OCUPACIÓN	Nº PLAZAS OCUPADAS	POBLACIÓN FLOTANTE
IBIZA 1	Badia de Sant Antoni de Portmany/ Cala Graciò/ Port des Torrent	8452	5,8	490	490
	Sant Antoni de Portmany	11203	5,51	617	617
IBIZA 2	Eivissa/ Talamanca/ Platja dén Bossa Platja de ses Figueretes/ Puig des Molí	17986	2,2	396	396
	Cala Tarida/ Es Molí Sant Josep de sa Talaia/ Sant Austí des Vedrá	2349	0,5	12	12
IBIZA 3	Es Figueral/ Cala Llenya/ Sant Vicent de sa Cala/ Sant Carles de Peralta/ Port de Sant Miguel/ Portinatx/ Sant Joan de Labritja	5656	0		
	Cala Llonga/ Es Canar/ Santa Eularia des Riu	16255	3,7	601	601
FORMENTERA	Cala Saona/ Es Pujols/ Mitjorn Can Marí/ Platja es Caló/ La Savina/ Sant Ferran de ses Roques/ Punta Prima/ Platja de Migjorn/ El Pilar de la Mola/ S'Argamassa/ Platja Els Arenals/Sant Francesc Xavier/ Ses Salines	6641	0,3	20	20
	TOTAL:	85318		2136	2136

Población estimada en aeropuerto y puerto: 1814

Indice turístico: 0,85

Febrero - 2001

SECTOR	ZONA	PLAZAS TURÍSTICAS	% OCUPACIÓN	Nº PLAZAS OCUPADAS	POBLACIÓN FLOTANTE
IBIZA 1	Badia de Sant Antoni de Portmany/ Cala Graciò/ Port des Torrent	8452	6,5	549	676
	Sant Antoni de Portmany	11203	6,4	717	882
IBIZA 2	Eivissa/ Talamanca/ Platja dén Bossa Platja de ses Figueretes/ Puig des Molí	17986	3,5	630	774
	Cala Tarida/ Es Molí Sant Josep de sa Talaia/ Sant Austí des Vedrá	2349	1	23	29
IBIZA 3	Es Figueral/ Cala Llenya/ Sant Vicent de sa Cala/ Sant Carles de Peralta/ Port de Sant Miguel/ Portinatx/ Sant Joan de Labritja	5656	0		
	Cala Llonga/ Es Canar/ Santa Eularia des Riu	16255	4,9	796	980
FORMENTERA	Cala Saona/ Es Pujols/ Mitjorn Can Marí/ Platja es Caló/ La Savina/ Sant Ferran de ses Roques/ Punta Prima/ Platja de Migjorn/ El Pilar de la Mola/ S'Argamassa/ Platja Els Arenals/Sant Francesc Xavier/ Ses Salines	6641	0,3	20	25
	TOTAL:	85318		2736	3365

Población estimada en aeropuerto y puerto: 3363

Indice turístico: 1,23

Marzo - 2001

SECTOR	ZONA	PLAZAS TURÍSTICAS	% OCUPACIÓN	Nº PLAZAS OCUPADAS	POBLACIÓN FLOTANTE
IBIZA 1	Badia de Sant Antoni de Portmany/ Cala Gració/ Port des Torrent	8452	6,6	558	1757
	Sant Antoni de Portmany	11203	0	0	0
IBIZA 2	Eivissa/ Talamanca/ Platja dén Bossa Platja de ses Figueretes/ Puig des Molí	17986	2	360	1133
	Cala Tarida/ Es Molí Sant Josep de sa Talaia/ Sant Austí des Vedrá	2349	0,7	16	52
IBIZA 3	Es Figueral/ Cala Llenya/ Sant Vicent de sa Cala/ Sant Carles de Peralta/ Port de Sant Miguel/ Portinatx/ Sant Joan de Labritja	5656	0	144	454
	Cala Llonga/ Es Canar/ Santa Eularia des Riu	16255	6,6	1073	3379
FORMENTERA	Cala Saona/ Es Pujols/ Mitjorn Can Marí/ Platja es Caló/ La Savina/ Sant Ferran de ses Roques/ Punta Prima/ Platja de Migjorn/ El Pilar de la Mola/ S'Argamassa/ Platja Els Arenals/Sant Francesc Xavier/ Ses Salines	6641	6,7	445	1402
	TOTAL:	85318		2596	8177

Población estimada en aeropuerto y puerto: 8164

Indice turístico: 3,15

Abril - 2001

SECTOR	ZONA	PLAZAS TURÍSTICAS	% OCUPACIÓN	Nº PLAZAS OCUPADAS	POBLACIÓN FLOTANTE
IBIZA 1	Badia de Sant Antoni de Portmany/ Cala Gració/ Port des Torrent	8452	14,4	1217	4990
	Sant Antoni de Portmany	11203	18,1	2028	8314
IBIZA 2	Eivissa/ Talamanca/ Platja dén Bossa Platja de ses Figueretes/ Puig des Molí	17986	12,9	2320	9513
	Cala Tarida/ Es Molí Sant Josep de sa Talaia/ Sant Austí des Vedrá	2349	3,6	85	347
IBIZA 3	Es Figueral/ Cala Llenya/ Sant Vicent de sa Cala/ Sant Carles de Peralta/ Port de Sant Miguel/ Portinatx/ Sant Joan de Labritja	5656	19	1075	4406
	Cala Llonga/ Es Canar/ Santa Eularia des Riu	16255	9,3	1512	6198
FORMENTERA	Cala Saona/ Es Pujols/ Mitjorn Can Marí/ Platja es Caló/ La Savina/ Sant Ferran de ses Roques/ Punta Prima/ Platja de Migjorn/ El Pilar de la Mola/ S'Argamassa/ Platja Els Arenals/Sant Francesc Xavier/ Ses Salines	6641	13,3	883	3621
	TOTAL:	85318		9119	37389

Población estimada en aeropuerto y puerto: 37357

Indice turístico: 4,10

DIRECCIÓ GENERAL DE RECURSOS HÍDRICS
SERVEI D'ESTUDIS I PLANIFICACIÓ

Mayo - 2001

SECTOR	ZONA	PLAZAS TURÍSTICAS	% OCUPACIÓN	Nº PLAZAS OCUPADAS	POBLACIÓN FLOTANTE
IBIZA 1	Badia de Sant Antoni de Portmany/ Cala Graciò/ Port des Torrent	8452	68,5	5790	13606
	Sant Antoni de Portmany	11203	67,1	7517	17665
IBIZA 2	Eivissa/ Talamanca/ Platja dén Bossa Platja de ses Figueretes/ Puig des Molí	17986	57,6	10360	24346
	Cala Tarida/ Es Molí Sant Josep de sa Talaia/ Sant Austí des Vedrá	2349	56,2	1320	3102
IBIZA 3	Es Figueral/ Cala Llenya/ Sant Vicent de sa Cala/ Sant Carles de Peralta/ Port de Sant Miguel/ Portinatx/ Sant Joan de Labritja	5656	64	3620	8507
	Cala Llonga/ Es Canar/ Santa Eularia des Riu	16255	70,3	11427	26854
FORMENTERA	Cala Saona/ Es Pujols/ Mitjorn Can Marí/ Platja es Caló/ La Savina/ Sant Ferran de ses Roques/ Punta Prima/ Platja de Migjorn/ El Pilar de la Mola/ S'Argamassa/ Platja Els Arenals/Sant Francesc Xavier/ Ses Salines	6641	41,1	2729	6414
	TOTAL:	85318		42763	100494

Población estimada en aeropuerto y puerto: 100627

Indice turístico: 2,35

Junio - 2001

SECTOR	ZONA	PLAZAS TURÍSTICAS	% OCUPACIÓN	Nº PLAZAS OCUPADAS	POBLACIÓN FLOTANTE
IBIZA 1	Badia de Sant Antoni de Portmany/ Cala Graciò/ Port des Torrent	8452	74,8	6322	15299
	Sant Antoni de Portmany	11203	84,3	9444	22855
IBIZA 2	Eivissa/ Talamanca/ Platja dén Bossa Platja de ses Figueretes/ Puig des Molí	17986	80,1	14407	34864
	Cala Tarida/ Es Molí Sant Josep de sa Talaia/ Sant Austí des Vedrá	2349	80,2	1884	4559
IBIZA 3	Es Figueral/ Cala Llenya/ Sant Vicent de sa Cala/ Sant Carles de Peralta/ Port de Sant Miguel/ Portinatx/ Sant Joan de Labritja	5656	72	4072	9855
	Cala Llonga/ Es Canar/ Santa Eularia des Riu	16255	82,3	13378	32374
FORMENTERA	Cala Saona/ Es Pujols/ Mitjorn Can Marí/ Platja es Caló/ La Savina/ Sant Ferran de ses Roques/ Punta Prima/ Platja de Migjorn/ El Pilar de la Mola/ S'Argamassa/ Platja Els Arenals/Sant Francesc Xavier/ Ses Salines	6641	72,1	4788	11587
	TOTAL:	85318		54295	131395

Población estimada en aeropuerto y puerto: 131663

Indice turístico: 2,42

Julio - 2001

SECTOR	ZONA	PLAZAS TURÍSTICAS	% OCUPACIÓN	Nº PLAZAS OCUPADAS	POBLACIÓN FLOTANTE
IBIZA 1	Badia de Sant Antoni de Portmany/ Cala Graciò/ Port des Torrent	8452	88,8	7505	20790
	Sant Antoni de Portmany	11203	95,7	10721	29698
IBIZA 2	Eivissa/ Talamanca/ Platja dén Bossa Platja de ses Figueretes/ Puig des Molí	17986	87,7	15774	43693
	Cala Tarida/ Es Molí Sant Josep de sa Talaia/ Sant Austí des Vedrá	2349	79,8	1875	5192
IBIZA 3	Es Figueral/ Cala Llenya/ Sant Vicent de sa Cala/ Sant Carles de Peralta/ Port de Sant Miguel/ Portinatx/ Sant Joan de Labritja	5656	90,3	5107	14147
	Cala Llonga/ Es Canar/ Santa Eularia des Riu	16255	91,4	14857	41154
FORMENTERA	Cala Saona/ Es Pujols/ Mitjorn Can Marí/ Platja es Caló/ La Savina/ Sant Ferran de ses Roques/ Punta Prima/ Platja de Migjorn/ El Pilar de la Mola/ S'Argamassa/ Platja Els Arenals/Sant Francesc Xavier/ Ses Salines	6641	78	5180	14349
	TOTAL:	85318		61019	169023

Población estimada en aeropuerto y puerto: 168939

Indice turístico: 2,77

Agosto - 2001

SECTOR	ZONA	PLAZAS TURÍSTICAS	% OCUPACIÓN	Nº PLAZAS OCUPADAS	POBLACIÓN FLOTANTE
IBIZA 1	Badia de Sant Antoni de Portmany/ Cala Graciò/ Port des Torrent	8452	95,2	8046	19713
	Sant Antoni de Portmany	11203	93,1	10430	25553
IBIZA 2	Eivissa/ Talamanca/ Platja dén Bossa Platja de ses Figueretes/ Puig des Molí	17986	97,7	17572	43052
	Cala Tarida/ Es Molí Sant Josep de sa Talaia/ Sant Austí des Vedrá	2349	80,2	1884	4616
IBIZA 3	Es Figueral/ Cala Llenya/ Sant Vicent de sa Cala/ Sant Carles de Peralta/ Port de Sant Miguel/ Portinatx/ Sant Joan de Labritja	5656	96	5430	13303
	Cala Llonga/ Es Canar/ Santa Eularia des Riu	16255	96,4	15670	38391
FORMENTERA	Cala Saona/ Es Pujols/ Mitjorn Can Marí/ Platja es Caló/ La Savina/ Sant Ferran de ses Roques/ Punta Prima/ Platja de Migjorn/ El Pilar de la Mola/ S'Argamassa/ Platja Els Arenals/Sant Francesc Xavier/ Ses Salines	6641	96,4	6402	15685
	TOTAL:	85318		65434	160313

Población estimada en aeropuerto y puerto: 160284

Indice turístico: 2,45

Septiembre - 2001

SECTOR	ZONA	PLAZAS TURÍSTICAS	% OCUPACIÓN	Nº PLAZAS OCUPADAS	POBLACIÓN FLOTANTE
IBIZA 1	Badia de Sant Antoni de Portmany/ Cala Graciò/ Port des Torrent	8452	76,3	6449	13543
	Sant Antoni de Portmany	11203	88,6	9926	20844
IBIZA 2	Eivissa/ Talamanca/ Platja dén Bossa Platja de ses Figueretes/ Puig des Molí	17986	85,4	15360	32256
	Cala Tarida/ Es Molí Sant Josep de sa Talaia/ Sant Austí des Vedrá	2349	81,2	1907	4006
IBIZA 3	Es Figueral/ Cala Llenya/ Sant Vicent de sa Cala/ Sant Carles de Peralta/ Port de Sant Miguel/ Portinatx/ Sant Joan de Labritja	5656	89,4	5056	10619
	Cala Llonga/ Es Canar/ Santa Eularia des Riu	16255	82,8	13459	28264
FORMENTERA	Cala Saona/ Es Pujols/ Mitjorn Can Marí/ Platja es Caló/ La Savina/ Sant Ferran de ses Roques/ Punta Prima/ Platja de Migjorn/ El Pilar de la Mola/ S'Argamassa/ Platja Els Arenals/Sant Francesc Xavier/ Ses Salines	6641	74,3	4934	10362
	TOTAL:	85318		57092	119893

Población estimada en aeropuerto y puerto: 119791

Indice turístico: 2,10

Octubre - 2001

SECTOR	ZONA	PLAZAS TURÍSTICAS	% OCUPACIÓN	Nº PLAZAS OCUPADAS	POBLACIÓN FLOTANTE
IBIZA 1	Badia de Sant Antoni de Portmany/ Cala Graciò/ Port des Torrent	8452	49,6	4192	5492
	Sant Antoni de Portmany	11203	33,1	3708	4858
IBIZA 2	Eivissa/ Talamanca/ Platja dén Bossa Platja de ses Figueretes/ Puig des Molí	17986	46,1	8292	10862
	Cala Tarida/ Es Molí Sant Josep de sa Talaia/ Sant Austí des Vedrá	2349	30,2	709	929
IBIZA 3	Es Figueral/ Cala Llenya/ Sant Vicent de sa Cala/ Sant Carles de Peralta/ Port de Sant Miguel/ Portinatx/ Sant Joan de Labritja	5656	63,7	3603	4720
	Cala Llonga/ Es Canar/ Santa Eularia des Riu	16255	61	9916	12989
FORMENTERA	Cala Saona/ Es Pujols/ Mitjorn Can Marí/ Platja es Caló/ La Savina/ Sant Ferran de ses Roques/ Punta Prima/ Platja de Migjorn/ El Pilar de la Mola/ S'Argamassa/ Platja Els Arenals/Sant Francesc Xavier/ Ses Salines	6641	48,7	3234	4237
	TOTAL:	85318		33654	44087

Población estimada en aeropuerto y puerto: 44049

Indice turístico: 1,31

Noviembre - 2001

SECTOR	ZONA	PLAZAS TURÍSTICAS	% OCUPACIÓN	Nº PLAZAS OCUPADAS	POBLACIÓN FLOTANTE
IBIZA 1	Badia de Sant Antoni de Portmany/ Cala Gració/ Port des Torrent	8452	5,6	473	6465
	Sant Antoni de Portmany	11203	6,7	751	10253
IBIZA 2	Eivissa/ Talamanca/ Platja dén Bossa Platja de ses Figueretes/ Puig des Molí	17986	2,6	468	6388
	Cala Tarida/ Es Molí Sant Josep de sa Talaia/ Sant Austí des Vedrá	2349	0	74	1011
IBIZA 3	Es Figueral/ Cala Llenya/ Sant Vicent de sa Cala/ Sant Carles de Peralta/ Port de Sant Miguel/ Portinatx/ Sant Joan de Labritja	5656	0	*0*	*0*
	Cala Llonga/ Es Canar/ Santa Eularia des Riu	16255	5,5	894	12212
FORMENTERA	Cala Saona/ Es Pujols/ Mitjorn Can Marí/ Platja es Caló/ La Savina/ Sant Ferran de ses Roques/ Punta Prima/ Platja de Migjorn/ El Pilar de la Mola/ S'Argamassa/ Platja Els Arenals/Sant Francesc Xavier/ Ses Salines	6641	0	0	0
	TOTAL:	85318		2660	36330

Población estimada en aeropuerto y puerto: 36328

Indice turístico: 13,66

Diciembre - 2001

SECTOR	ZONA	PLAZAS TURÍSTICAS	% OCUPACIÓN	Nº PLAZAS OCUPADAS	POBLACIÓN FLOTANTE
IBIZA 1	Badia de Sant Antoni de Portmany/ Cala Gració/ Port des Torrent	8452	3,9	330	8218
	Sant Antoni de Portmany	11203	0		0
IBIZA 2	Eivissa/ Talamanca/ Platja dén Bossa Platja de ses Figueretes/ Puig des Molí	17986	1,9	342	8519
	Cala Tarida/ Es Molí Sant Josep de sa Talaia/ Sant Austí des Vedrá	2349	0		0
IBIZA 3	Es Figueral/ Cala Llenya/ Sant Vicent de sa Cala/ Sant Carles de Peralta/ Port de Sant Miguel/ Portinatx/ Sant Joan de Labritja	5656	0		0
	Cala Llonga/ Es Canar/ Santa Eularia des Riu	16255	5	813	20262
FORMENTERA	Cala Saona/ Es Pujols/ Mitjorn Can Marí/ Platja es Caló/ La Savina/ Sant Ferran de ses Roques/ Punta Prima/ Platja de Migjorn/ El Pilar de la Mola/ S'Argamassa/ Platja Els Arenals/Sant Francesc Xavier/ Ses Salines	6641	0	0	0
	TOTAL:	85318		1484	36999

Población estimada en aeropuerto y puerto: 36994

Indice turístico: 24,93

RESUMEN ANUAL DE LA POBLACIÓN FLOTANTE POR ZONAS TURÍSTICAS. AÑO 2001.

Mallorca

SECTOR	ZONA	enero	febrero	marzo	abril	mayo	junio	julio	agosto	septiembre	octubre	noviembre	diciembre	media anual
PALMA	Platja de Palma/ S'Arenal	5351	9303	17331	27403	37860	45535	57452	49002	42181	23453	6859	8313	27504
	Ciutat Jardí/ Can Pastilla	1093	1815	3346	6511	8200	9898	12960	11002	9428	5108	1626	2328	6110
	Palma capital	703	1381	3187	5324	8419	8389	9266	8536	8182	4129	917	1250	4974
	Cala Major/ San Agustín/Marivent	401	680	1204	2058	3152	4295	5517	4613	3905	1810	451	587	2389
PONENT	Ses Illetes/ Portals Nous/ Cas Catalá	0	556	1553	2414	3709	5605	8195	6100	5825	2605	499	568	3136
	Palma Nova/ Magaluf/ Cala Vinyes	3445	7017	14527	26285	37375	44696	52071	42449	39144	18187	4618	6395	24684
	Santa Ponça/Calviá	1133	2538	4137	7402	12587	15954	18307	16120	12641	6399	871	1610	8308
	Peguera/Cala Fornells	1433	2973	4942	9208	12991	15924	20943	17730	14232	10271	2255	2393	9608
	Port d'Andratx/ Sant Elm/ Camp de Mar	142	438	921	3556	3766	3883	5434	4896	4284	2495	0	933	2562
TRAMUNTANA	Soller/Port de Sóller/ Deiá/ Estellencs/ Banyalbufar/Esporles/ Valldemossa/ Fornalutx/ Llucalcari/ Puigpunyent	706	1001	1738	2881	4328	3874	5633	4699	4290	2079	501	738	2706
NORT	Pollença/ Port de Pollença/ Cala Sant Vicenç/ Alcúdia/ Port d'Alcúdia/ Es Mal Pas/	0	1299	2699	2911	8915	8916	10931	9035	8127	4811	1221	0	4905
	Platja de Muro	4701	8011	17407	28411	54447	57644	66525	54348	49052	24972	6213	0	30978
	C´an Picafort/ Colònia de Sant Pere	3011	2016	4264	7082	10982	15186	20118	16149	13659	7063	1782	0	8443
LLEVANT	Cala Rajada/ Font de sa Cala/ Cala Mesquida Canyamel/ Sa Pedruscada/ Capdepera	9101	2655	6012	9511	17566	23564	30915	24939	20091	9699	1156	888	13008
	Cala Millor/ Cala Bona/ Costa des Pins/ Son Servera	2204	4642	7330	10843	21101	19689	32795	26388	23376	10786	3877	7033	14172
	Portocristo/ Cales de Mallorca/ Cala Murada/ S´Illot/ Cala Moreia/ Cala Mendía/ Sa Coma/ Cala Stany Cala Anguila	15771	3019	6857	17029	27450	34677	41264	34547	31348	16322	4021	4516	19735
	Cala D´Or/ Cala Ferrera/ Cala Figuera/ Santanyí Porto Petro/ Porto Colom/ Cala Mondragó/ Cala Serena	3138	3917	9036	13862	26971	31089	37549	30815	25711	13561	1352	1479	16540
	Colonia de Sant Jordi	144	688	1914	3367	4330	4865	6511	5234	4990	2535	261	0	2903
	TOTAL:	52477	53948	108405	186059	304149	353682	442388	366603	320464	166284	38479	39031	202664

RESUMEN ANUAL DE LA POBLACIÓN FLOTANTE POR ZONAS TURÍSTICAS. AÑO 2001.

Menorca

SECTOR	ZONA	enero	febrero	marzo	abril	mayo	junio	julio	agosto	septiembre	octubre	noviembre	diciembre	media anual
ESTE	Maó/ Es Castell/ Sant Lluis/ S' Algar/ Punta Prima/ Alcalfar7 Cala Fonduco	1130	1087	165	3133	10069	14053	20135	16489	11577	3621	11131	8663	8438
	Mercadal/ Fornells/ Arenal d`en Castell/ Son Parc	0	0	0	1747	6654	10258	14096	13449	8922	3267	0	0	4866
OESTE	Ferreries/ Son Bou/ Cala Porter/ Cala Galdana/ Alaior/ Es migjorn Gran	0	0	2799	6290	20439	23841	30006	27821	20691	7887	0	0	11648
	Ciutadela/ Cala Blanca/ Cala d´en Blanes/ Cala en Bosc/ Cala Morell	889	880	2723	11875	30056	36528	47266	38676	29262	9865	7506	8889	18701
	TOTAL:	2019	1966	5687	23044	67217	84680	111503	96435	70452	24640	18637	17552	43653

Ibiza y Formentera

SECTOR	ZONA	enero	febrero	marzo	abril	mayo	junio	julio	agosto	septiembre	octubre	noviembre	diciembre	media anual
IBIZA 1	Badia de Sant Antoni de Portmany/ Cala Gracció/ Port des Torrent	490	676	1757	4990	13606	15299	20790	19713	13543	5492	6465	8218	9253
	Sant Antoni de Portmany	617	882	0	8314	17665	22855	29698	25553	20844	4858	10253	0	11795
IBIZA 2	Eivissa/ Talamanca/ Platja dén Bossa	396	774	1133	9513	24346	34864	43693	43052	32256	10862	6388	8519	17983
	Platja de ses Figueretes/ Puig des Molí Cala Tarida/ Es Molí	12	29	52	347	3102	4559	5192	4616	4006	929	1011	0	1988
	Sant Josep de sa Talaia/ Sant Austí des Vedrá													
IBIZA 3	Es Figueral/ Cala Llenya/ Sant Vicent de sa Cala/ Sant Carles de Peralta/ Port de Sant Miguel/ Portinatx/ Sant Joan de Labritja	0	0	454	4406	8507	9855	14147	13303	10619	4720	0	0	5501
	Cala Llonga/ Es Canar/ Santa Eularia des Riu	601	980	3379	6198	26854	32374	41154	38391	28264	12989	12212	20262	18638
ORMENTEI	Cala Saona/ Es Pujols/ Mitjorn Can Marí/ Platja es Caló/ La Savina/ Sant Ferran de ses Roques/ Punta Prima/ Platja de Migjorn/ El Pilar de la Mola/ S'Argamassa/ Platja Els Arenals/Sant Francesc Xavier/ Ses Salines	20	25	1402	3621	6414	11587	14349	15685	10362	4237	0	0	5642
	TOTAL:	2136	3365	8177	37389	100494	131395	169023	160313	119893	44087	36330	36999	70800

2.3.- Evolución de la población flotante durante el periodo 1994 y 2001.

Se han realizado unos gráficos con el objetivo de mostrar como ha evolucionado la población flotante mensual durante el periodo que llevamos realizando este estudio. Estos gráficos corresponden al total en las islas de población flotante, y además se han elaborado para cada una de las zonas turísticas de estudio.

Evolución de la población flotante.
Periodo 1994 - 2001.

MALLORCA

	1994	1995	1996	1997	1998	1999	2000	2001
enero	12118	12869	16859	15897	14855	14909	111	17327
febrero	38617	47117	53068	53959	50318	40375	30117	54005
marzo	124887	82763	133579	140035	95460	129551	76108	108209
abril	147221	177027	164645	171181	155249	154422	189403	186245
mayo	295862	291825	274764	287435	289307	312615	299818	303249
junio	336423	315982	304603	318237	312393	360015	343461	353250
julio	398177	367500	379418	413644	404367	408629	442503	441855
agosto	315629	302210	318480	339624	352073	356658	377308	366720
septiembre	279080	256559	271438	283034	305401	316980	371316	321136
octubre	65092	59745	89159	106097	96173	102658	157953	108845
noviembre	30231	40165	38857	39186	39684	36936	98716	38480
diciembre	48460	62247	68110	62867	67953	69048	126392	39067
total	2091797	2016009	2112980	2231196	2183233	2302796	2513206	2338388

MENORCA

	1994	1995	1996	1997	1998	1999	2000	2001
enero	856	2025	1129	1140	653	1724	-382	2019
febrero	1186	2081	1776	1531	1040	1646	-369	1966
marzo	8271	3947	7273	6945	4580	8152	1279	5687
abril	12775	13960	11196	12383	11630	12858	16425	23044
mayo	54470	56238	49340	48502	54635	63527	61506	67217
junio	64366	64618	58184	58992	64026	78712	74308	84680
julio	89639	87854	80304	80998	90059	101342	96357	111503
agosto	63146	61495	63195	63992	72238	88724	83973	96435
septiembre	36515	33916	40604	41286	48470	63808	66227	7052
octubre	-294	-160	4445	332	468	13086	15434	24640
noviembre	-1628	-1617	337	-3175	-1964	9950	13506	18637
diciembre	-1807	-1748	-112	-3245	-2543	1724	13596	17552
total	327495	322609	317671	309681	343292	445253	441860	523832

IBIZA Y FORMENTERA

	1994	1995	1996	1997	1998	1999	2000	2001
enero	2848	-98	1990	2116	1183	953	-7606	1814
febrero	4067	1684	3952	3571	2897	1832	-6756	3363
marzo	16411	6241	13270	13003	8967	12489	-3291	8164
abril	23509	19716	23601	21511	20076	19217	22546	37357
mayo	78859	79061	77885	78100	88654	94780	79629	100627
junio	104905	97292	93468	97346	107455	124721	103574	131663
julio	135012	124276	118655	131122	145677	155725	134076	168939
agosto	100899	98923	93075	107286	126869	138135	117487	160284
septiembre	56763	54573	55753	69983	91430	105117	95131	119791
octubre	2301	-1002	-9578	9007	22927	30487	13748	44049
noviembre	9	-3505	-14918	525	10828	22721	6596	36328
diciembre	175	-2750	-15981	1581	13374	34065	9048	36994
total	525758	474411	441172	535151	640337	740242	564182	849373

Evolución de la población flotante. Mallorca 1994 - 2001.

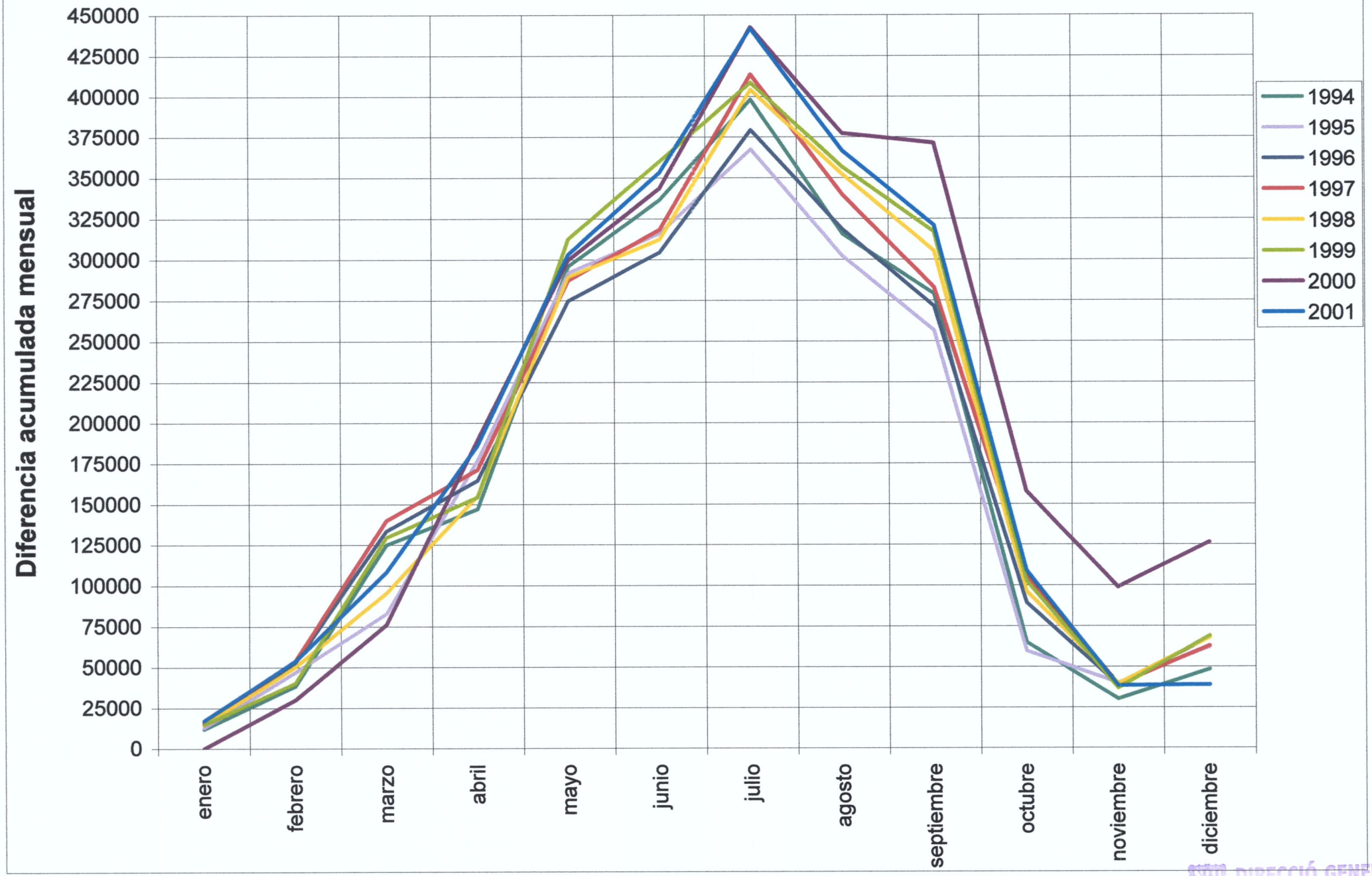

DIRECCIÓ GENERAL DE RECURSOS HÍDRICS

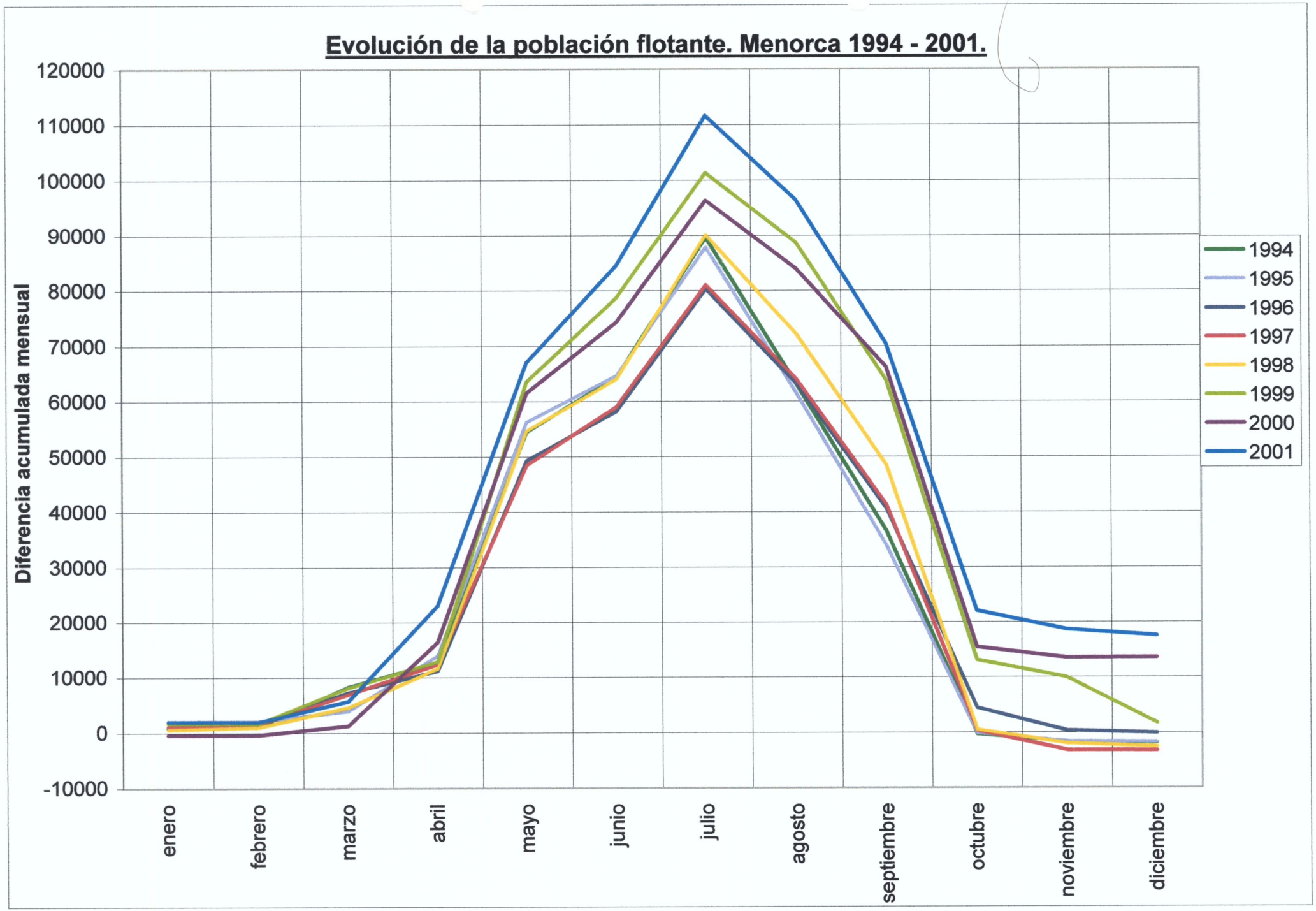
Evolución de la población flotante. Menorca 1994 - 2001.
Diferencia acumulada mensual
120000
110000
100000
90000
80000
70000
60000
50000
40000
30000
20000
10000
0
-10000
enero
febrero
marzo
abril
mayo
junio
julio
agosto
septiembre
octubre
noviembre
diciembre
1994
1995
1996
1997
1998
1999
2000
2001

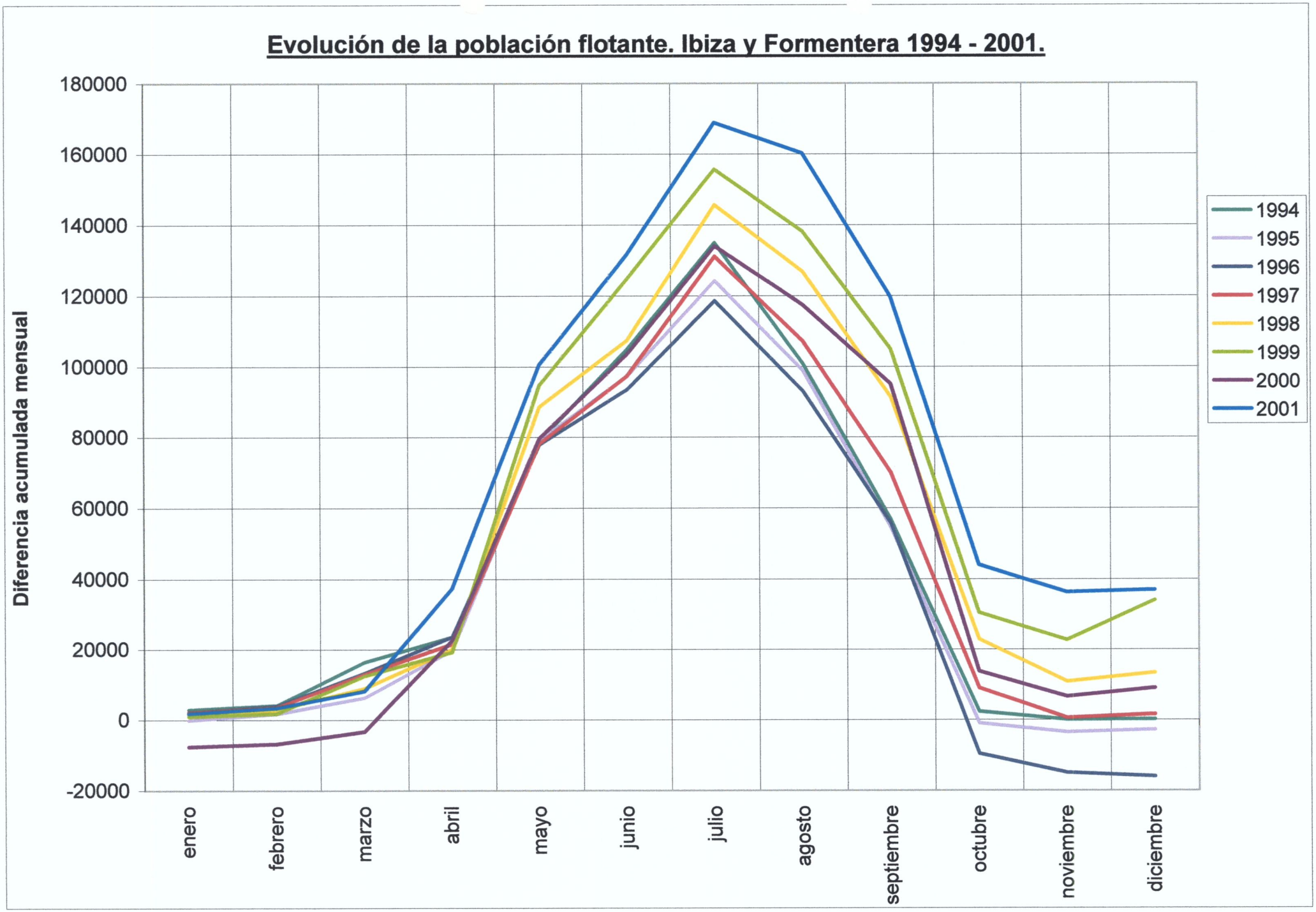
Evolución de la población flotante. Ibiza y Formentera 1994 - 2001.
Diferencia acumulada mensual
180000
160000
140000
120000
100000
80000
60000
40000
20000
0
-20000
enero
febrero
marzo
abril
mayo
junio
julio
agosto
septiembre
octubre
noviembre
diciembre
1994
1995
1996
1997
1998
1999
2000
2001

EVOLUCIÓN DE LA POBLACIÓN FLOTANTE MENSUAL POR ZONAS TURÍSTICAS EN MALLORCA.
SECTOR TURÍSTICO : Palma.
Periodo 1994 - 2001

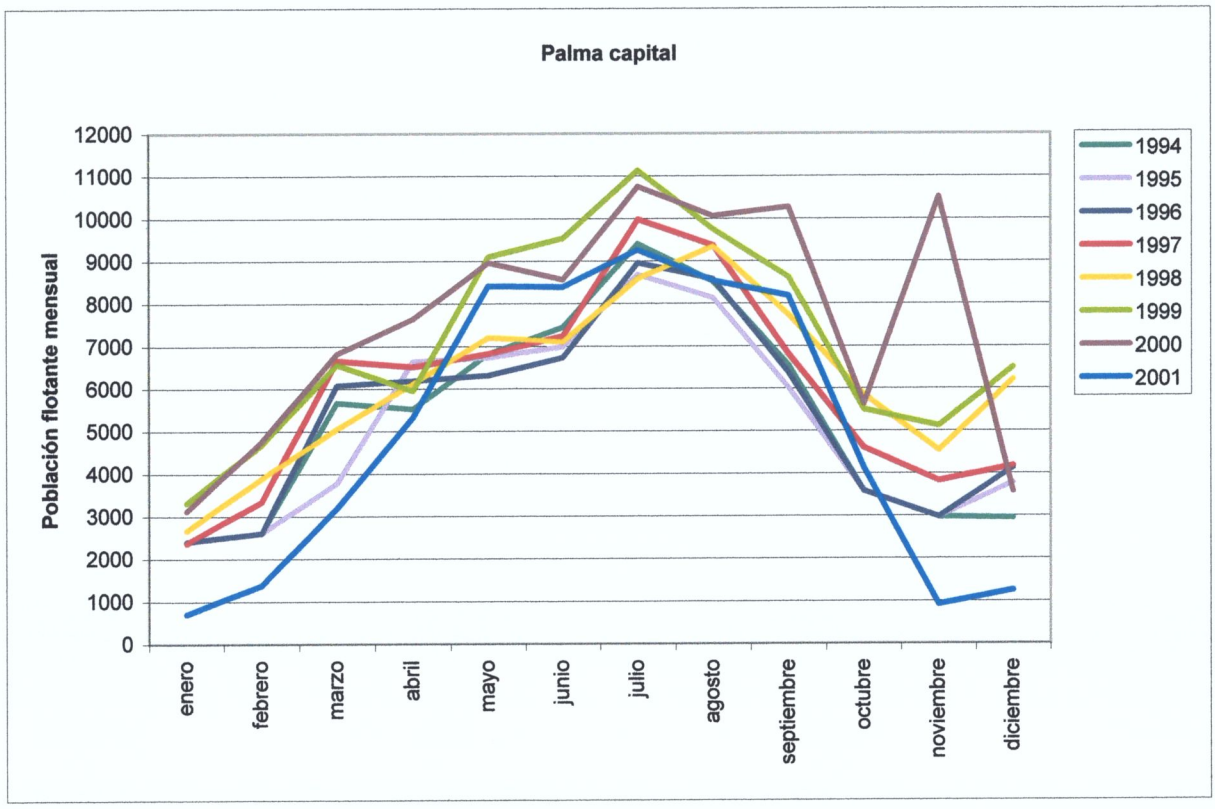

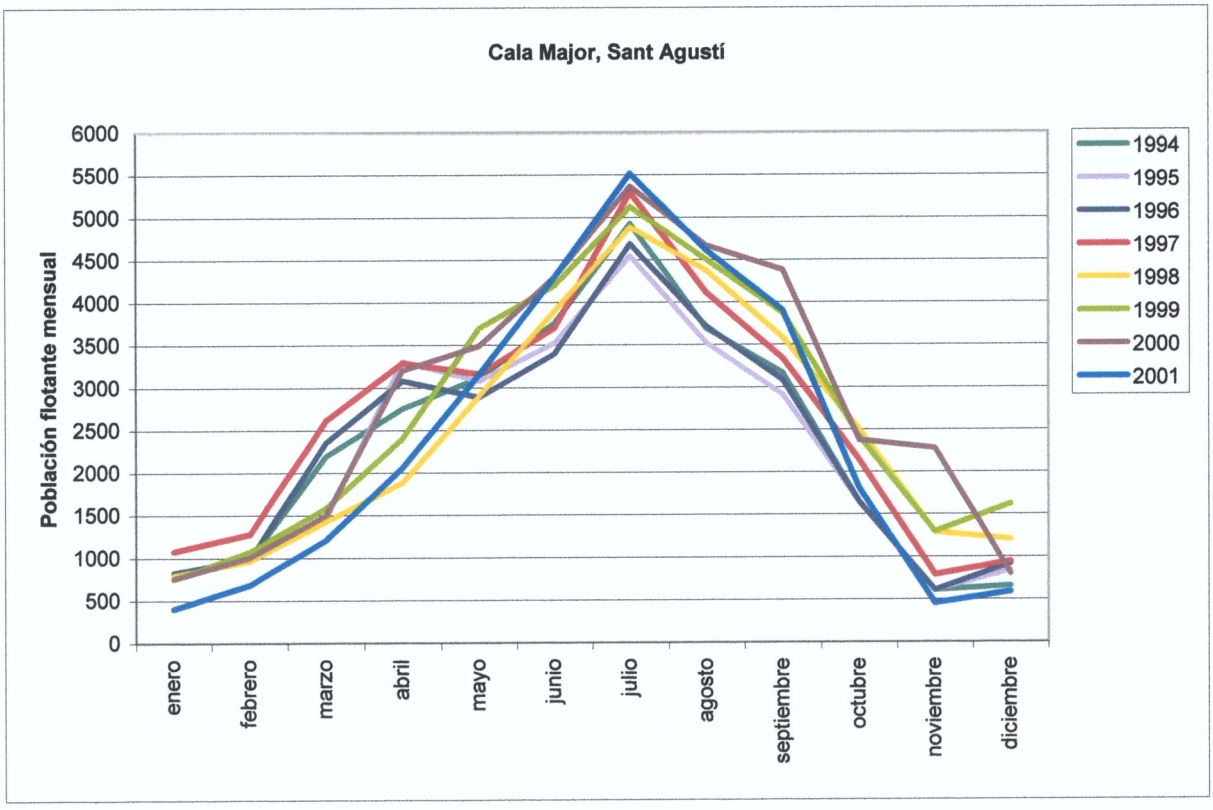

DIRECCIÓ GENERAL DE RECURSOS HÍDRICS
SERVEI D'ESTUDIS I PLANIFICACIÓ

EVOLUCIÓN DE LA POBLACIÓN FLOTANTE MENSUAL POR ZONAS TURÍSTICAS EN MALLORCA.
SECTOR TURÍSTICO : Palma.
Periodo 1994 - 2001

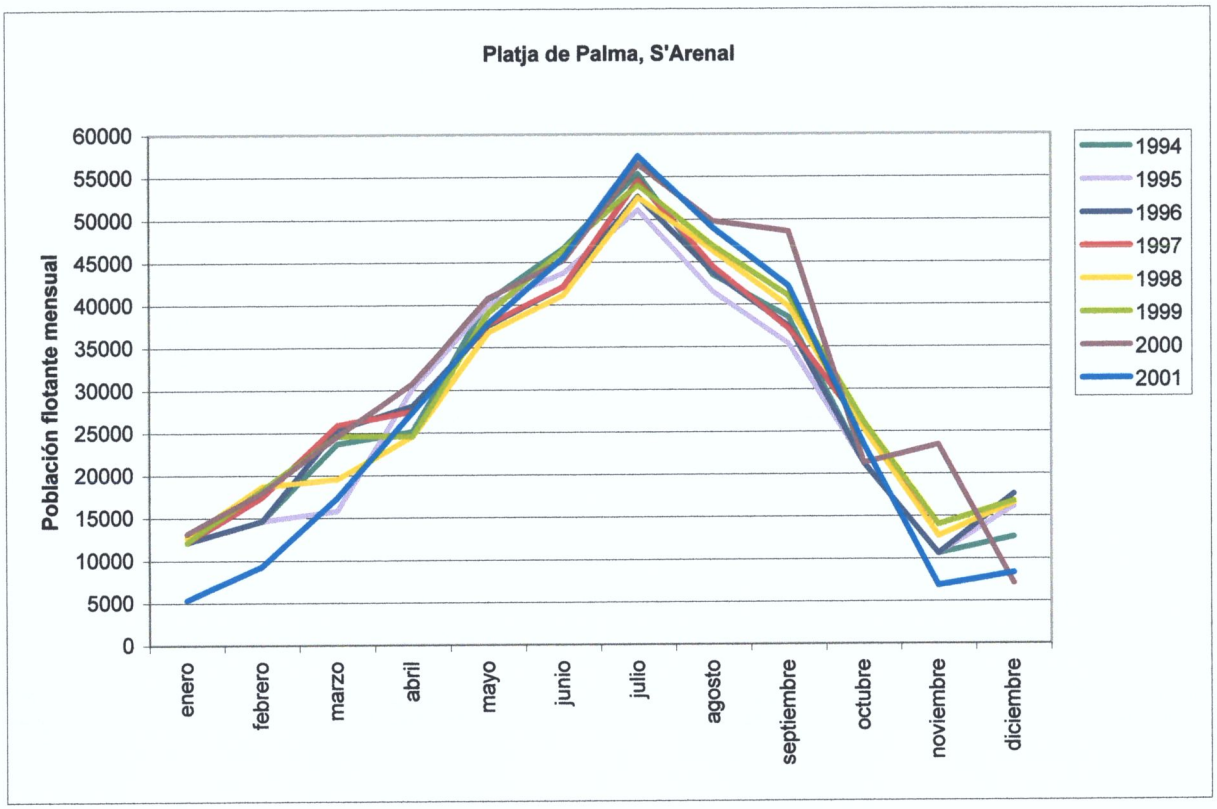

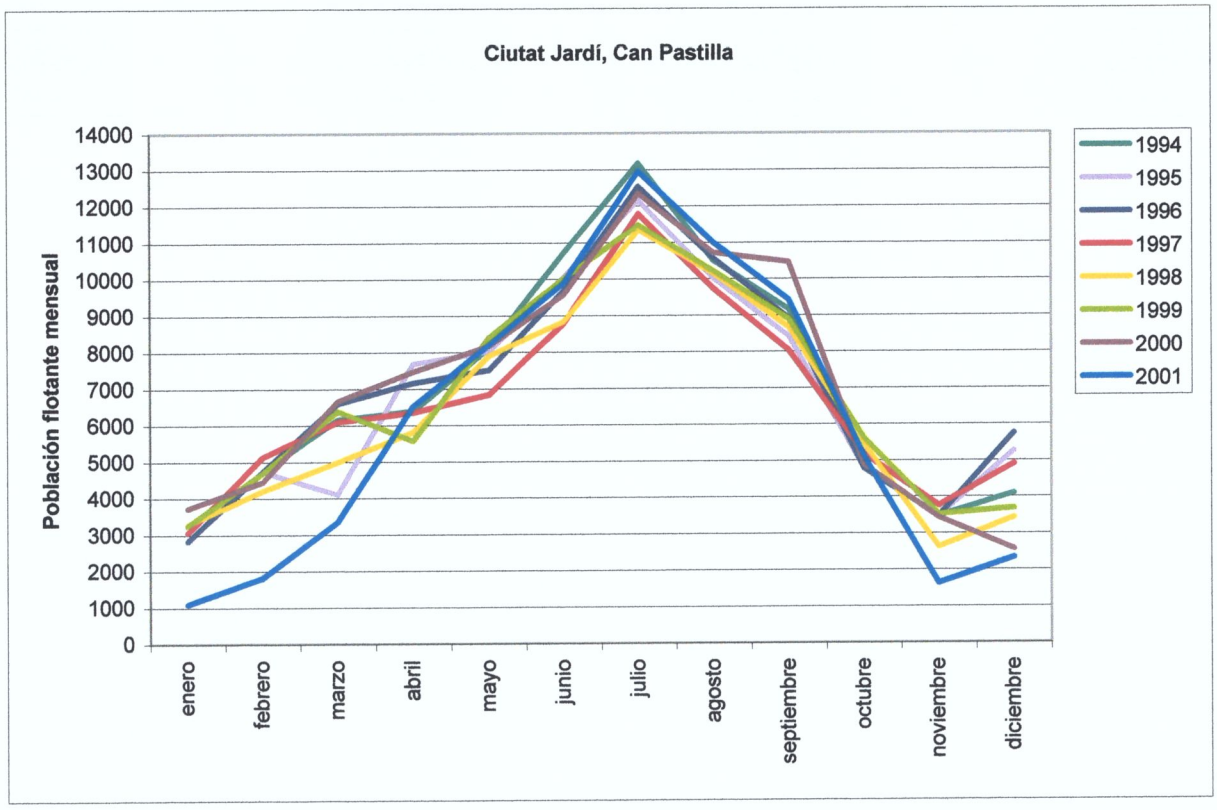

EVOLUCIÓN DE LA POBLACIÓN FLOTANTE MENSUAL POR ZONAS TURÍSTICAS EN MALLORCA.
SECTOR TURÍSTICO: Ponent
Periodo 1994 - 2001

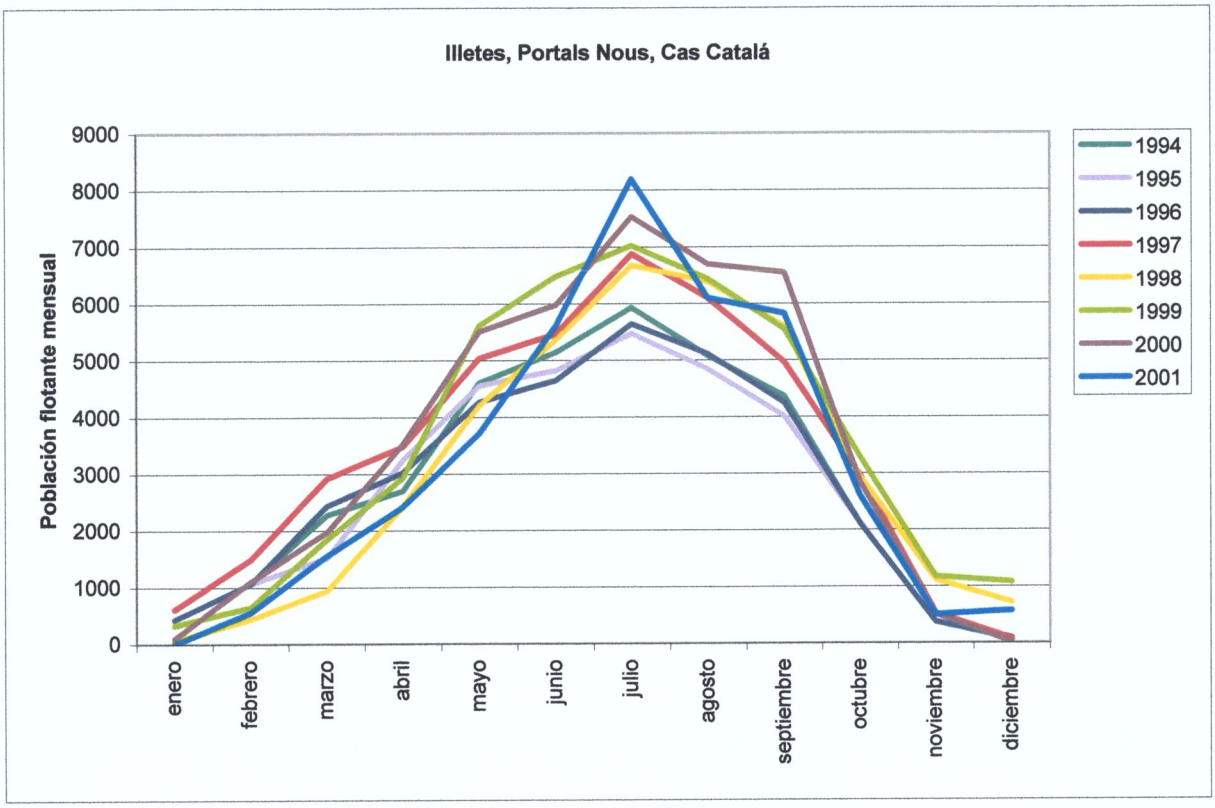

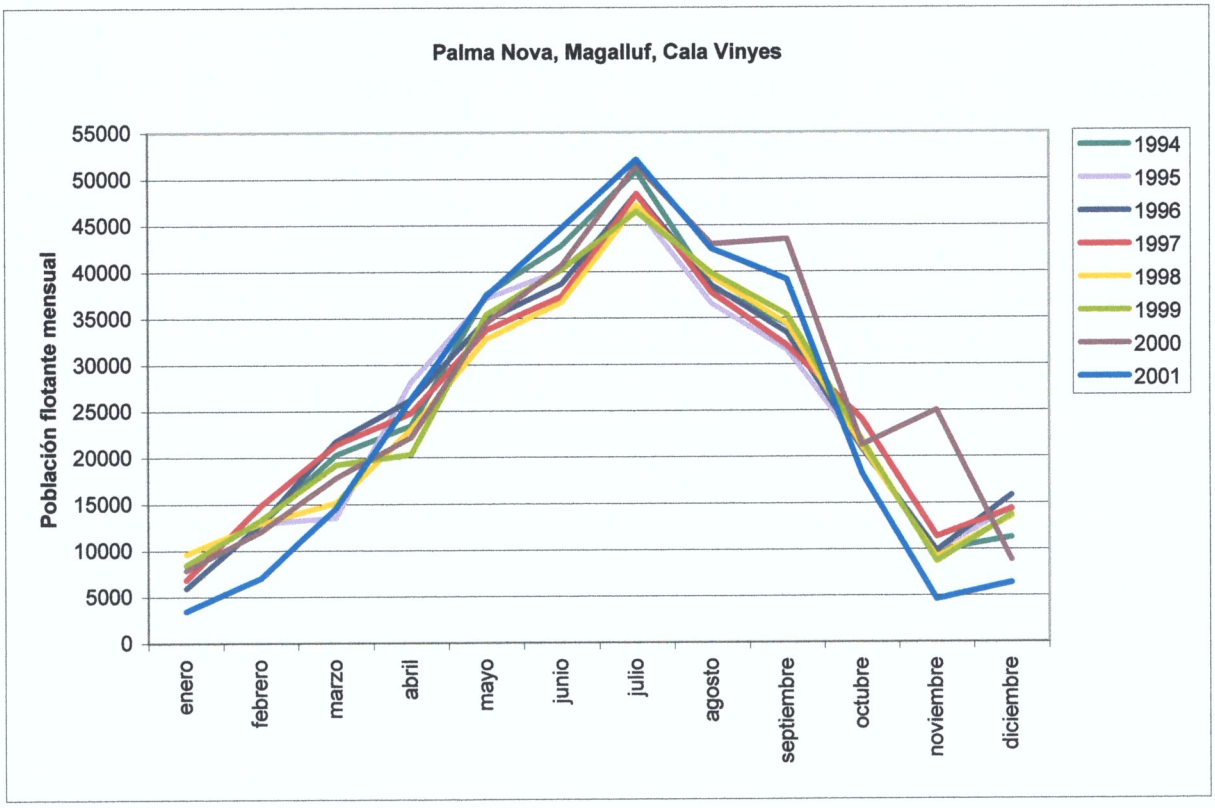

EVOLUCIÓN DE LA POBLACIÓN FLOTANTE MENSUAL POR ZONAS TURÍSTICAS EN MALLORCA.
SECTOR TURÍSTICO: Ponent
Periodo 1994 - 2001

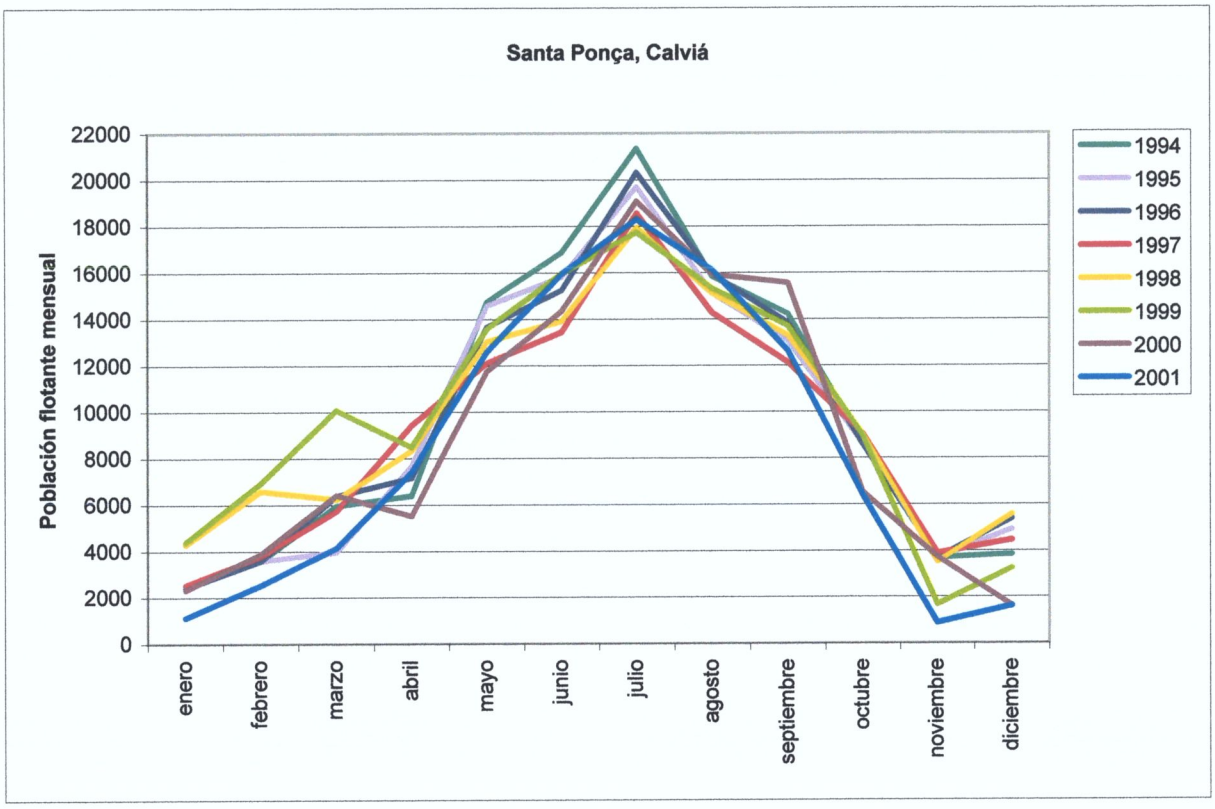

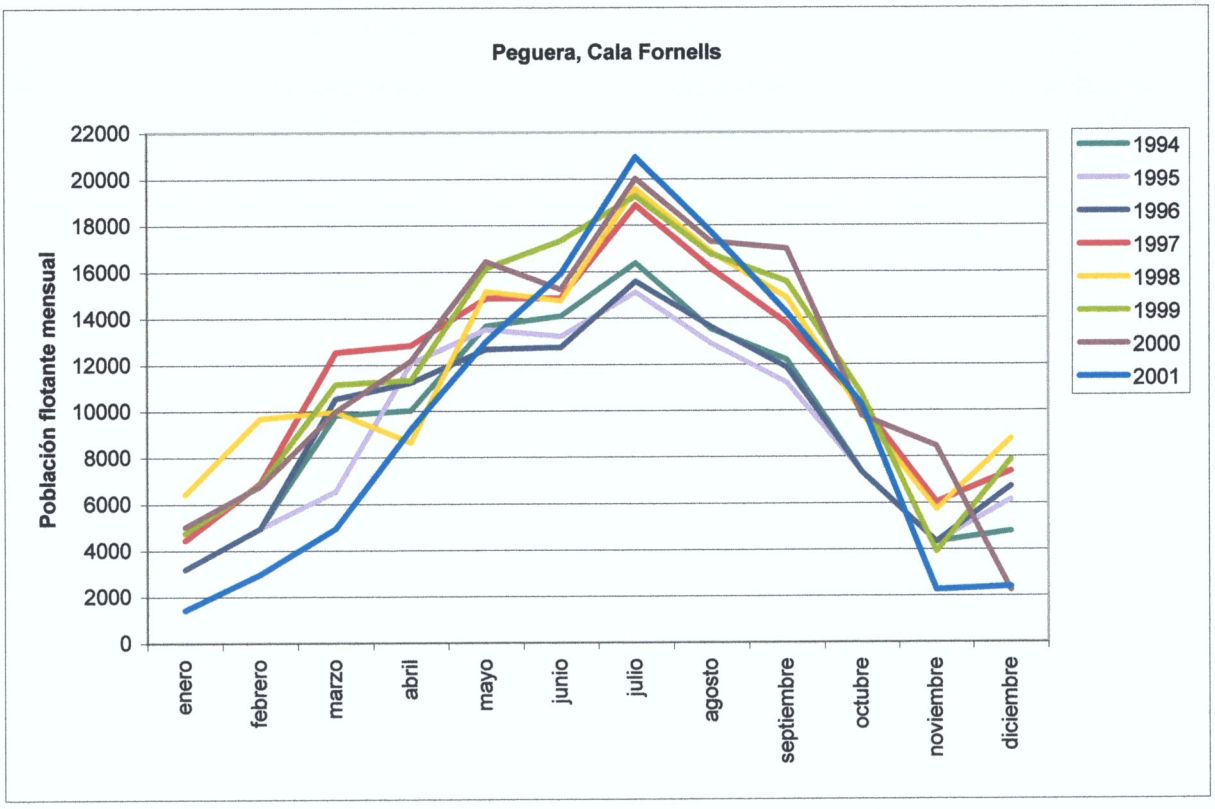

Port d'Andratx, Sant Elm, Camp de Mar

DIRECCIÓ GENERAL DE RECURSOS HÍDRICS
SERVEI D'ESTUDIS I PLANIFICACIÓ

EVOLUCIÓN DE LA POBLACIÓN FLOTANTE MENSUAL POR ZONAS TURÍSTICAS EN MALLORCA.
SECTOR TURÍSTICO: Ponent
Periodo 1994 - 2001

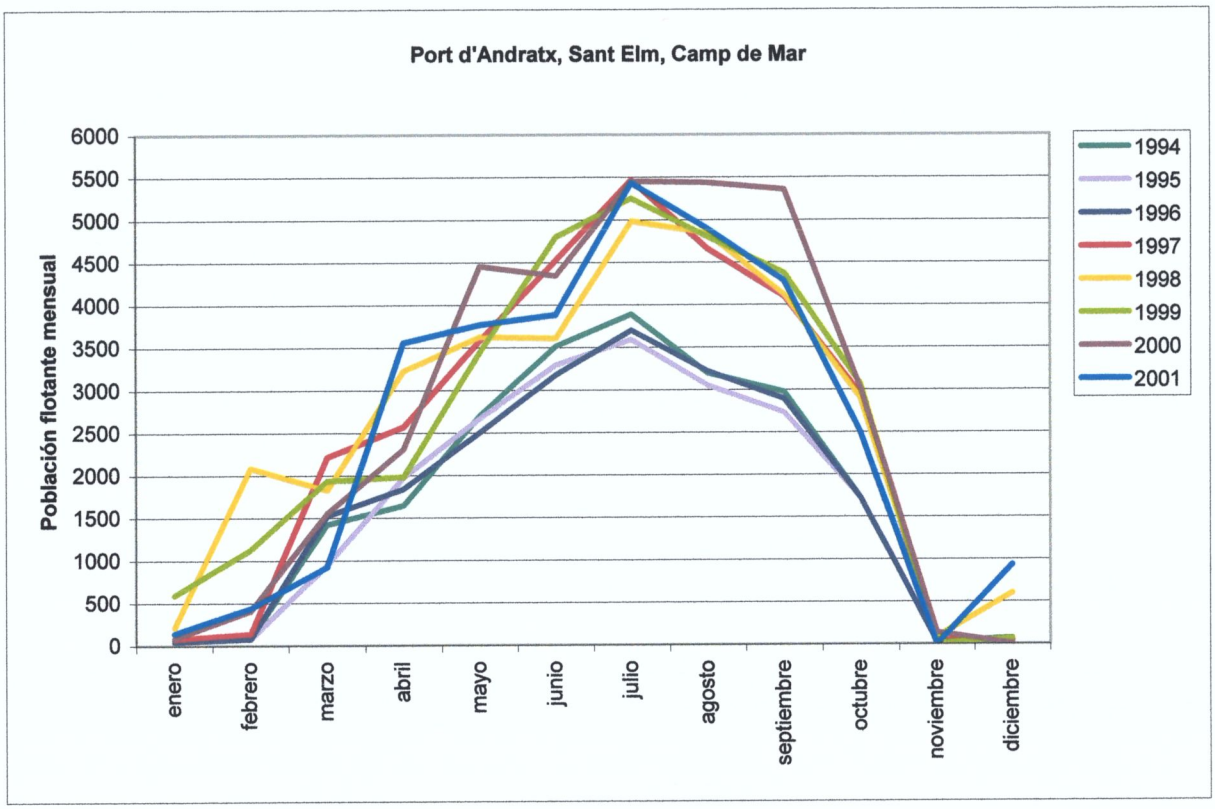

EVOLUCIÓN DE LA POBLACIÓN FLOTANTE POR ZONAS TURÍSTICAS EN MALLORCA.
SECTOR TURÍSTICO: Tramuntana.
Periodo 1994 - 2001

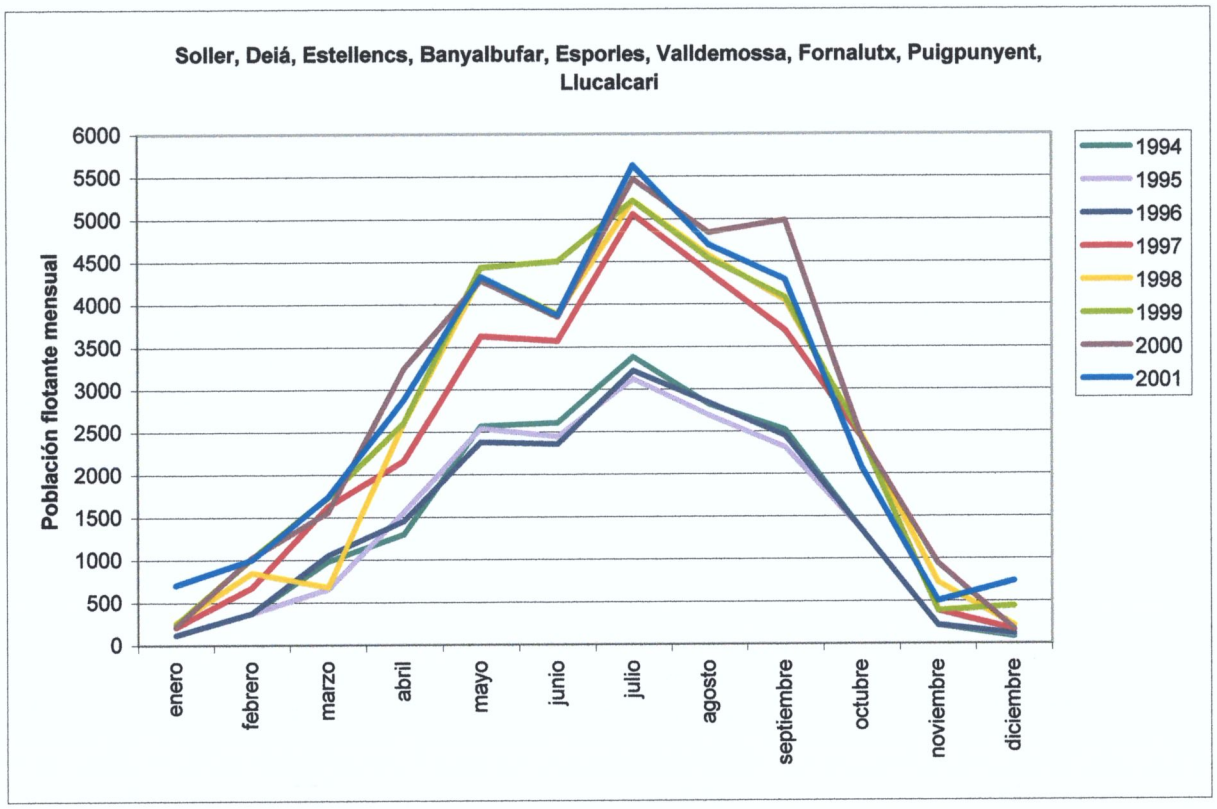

EVOLUCIÓN DE LA POBLACIÓN FLOTANTE POR ZONAS TURÍSTICAS EN MALLORCA.
SECTOR TURÍSTICO: Nort
Periodo 1994 - 2001

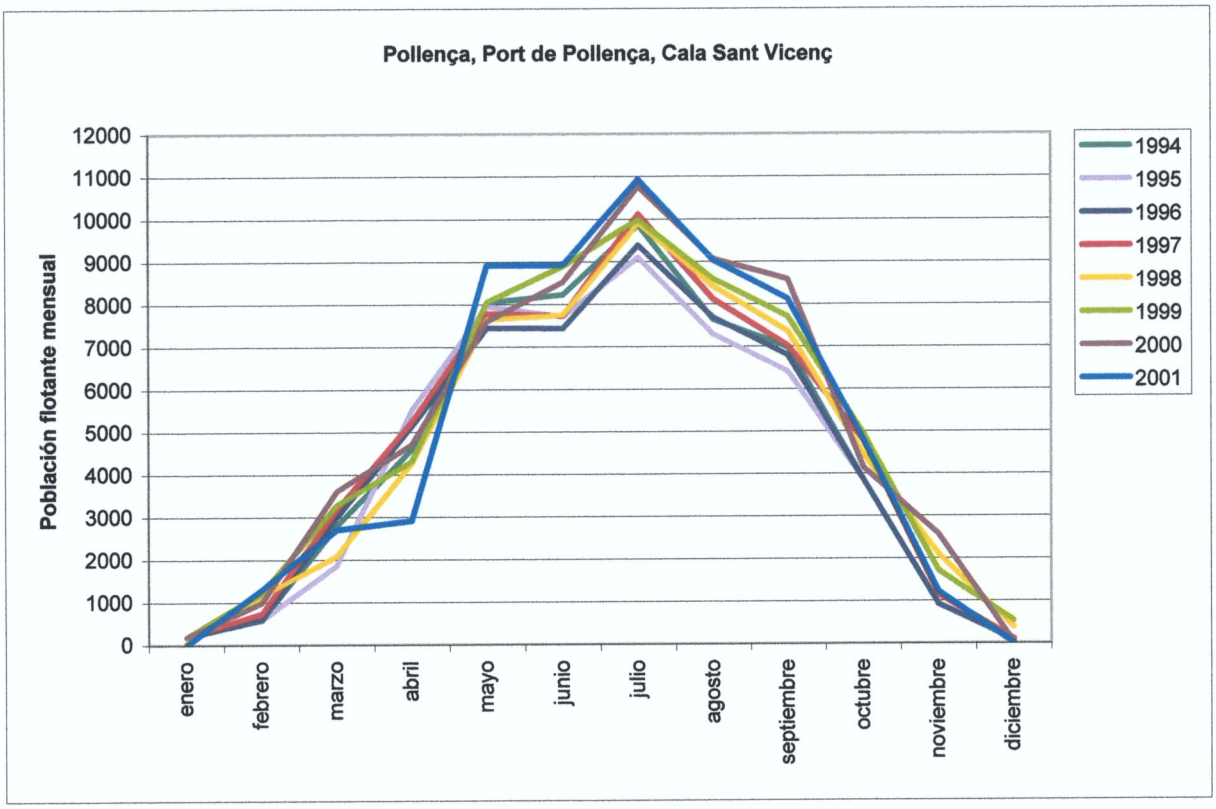

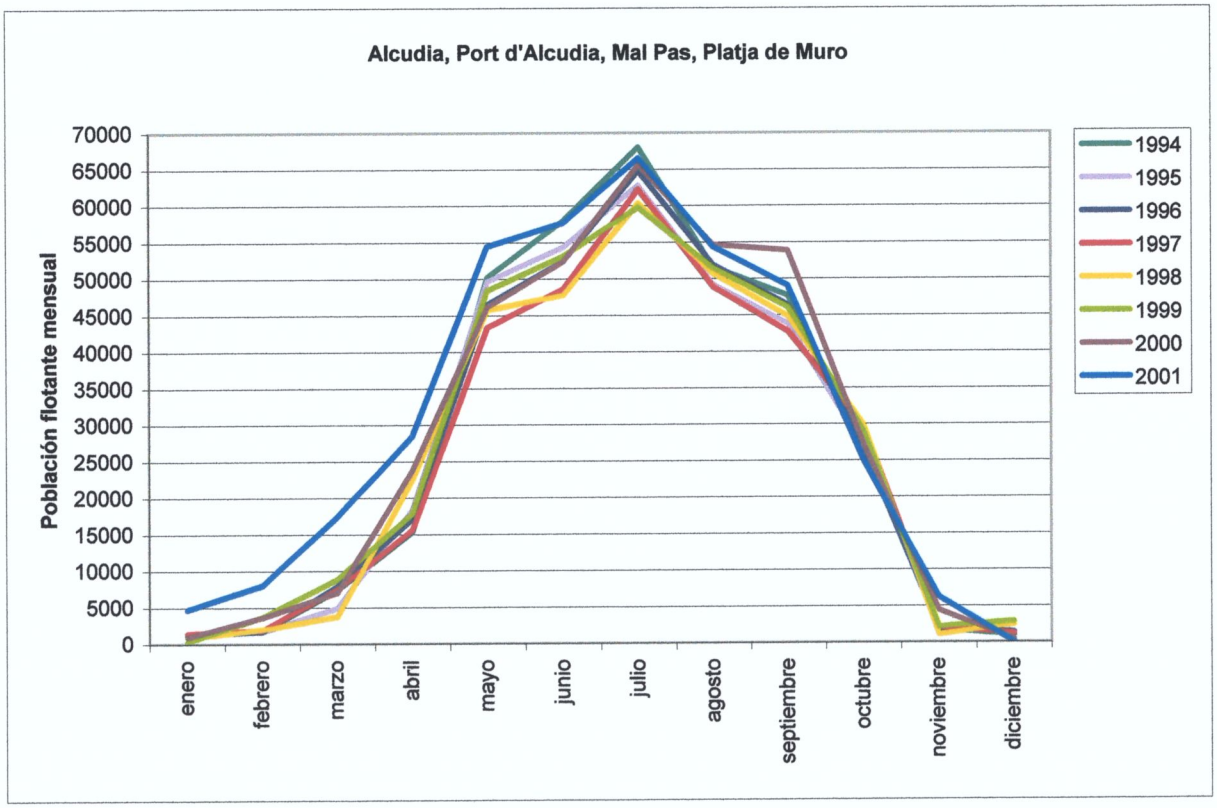

EVOLUCIÓN DE LA POBLACIÓN FLOTANTE POR ZONAS TURÍSTICAS EN MALLORCA.
SECTOR TURÍSTICO: Nort
Periodo 1994 - 2001

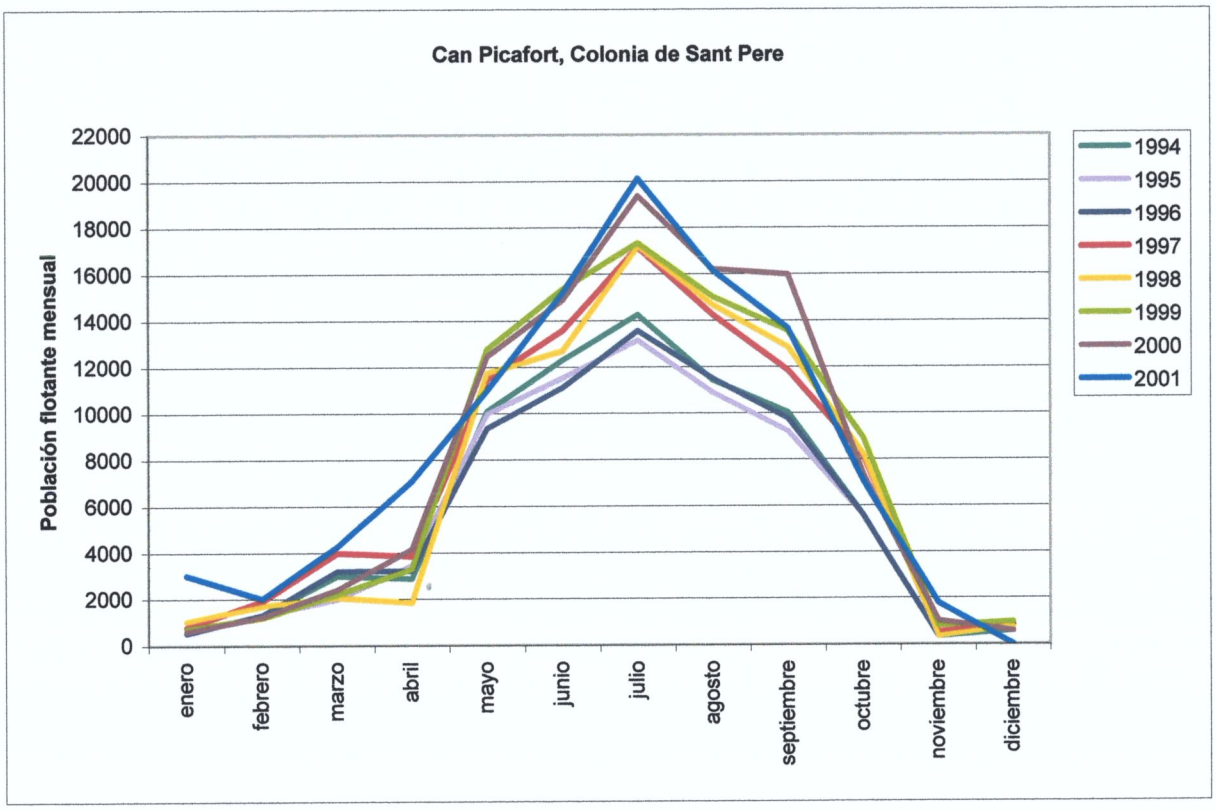

EVOLUCIÓN DE LA POBLACIÓN FLOTANTE POR ZONAS TURÍSTICAS EN MALLORCA.
SECTOR TURÍSTICO: LLevant
Periodo 1994 - 2001

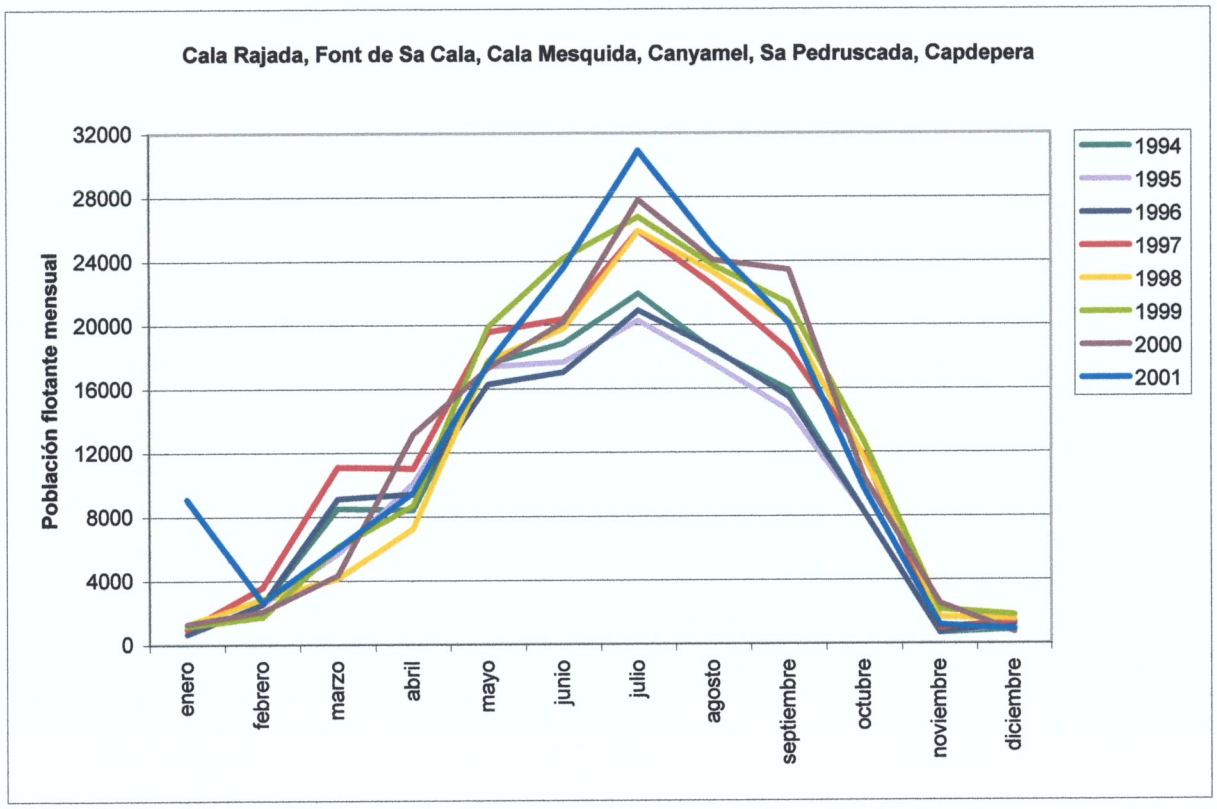

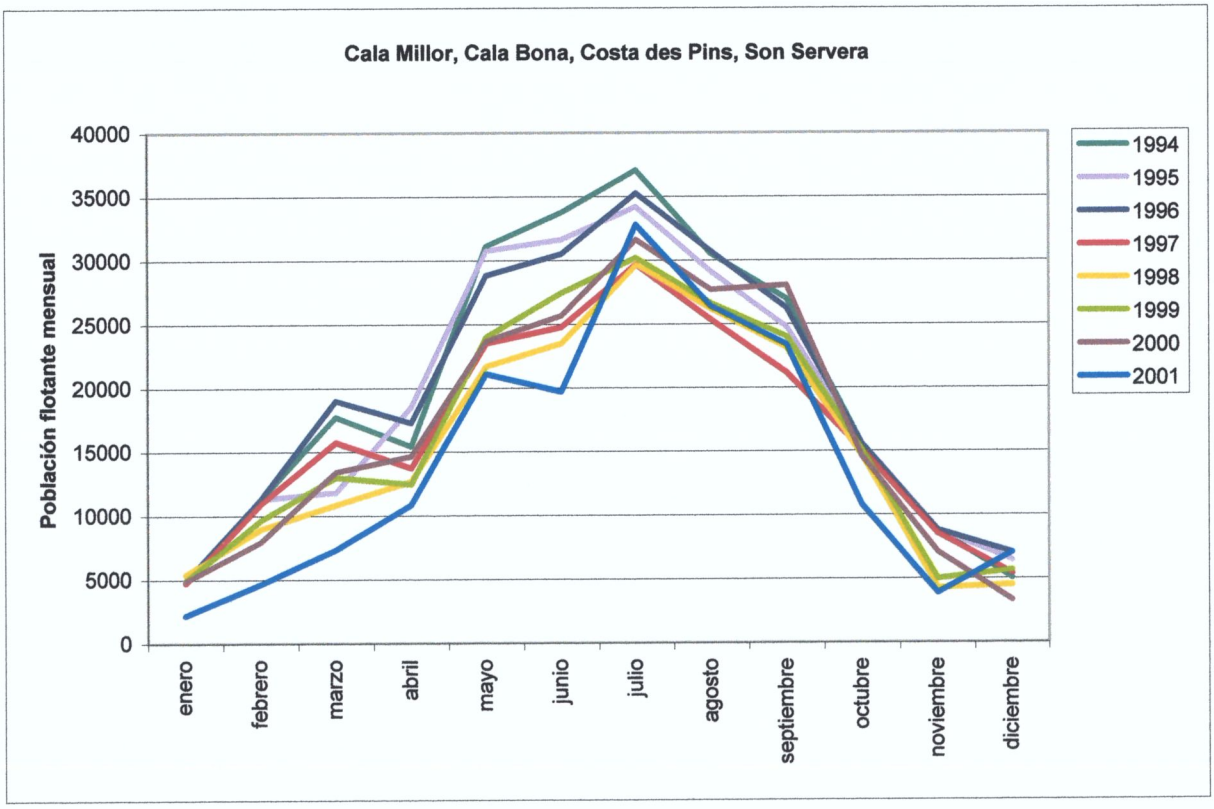

EVOLUCIÓN DE LA POBLACIÓN FLOTANTE POR ZONAS TURÍSTICAS EN MALLORCA.
SECTOR TURÍSTICO: LLevant
Periodo 1994 - 2001

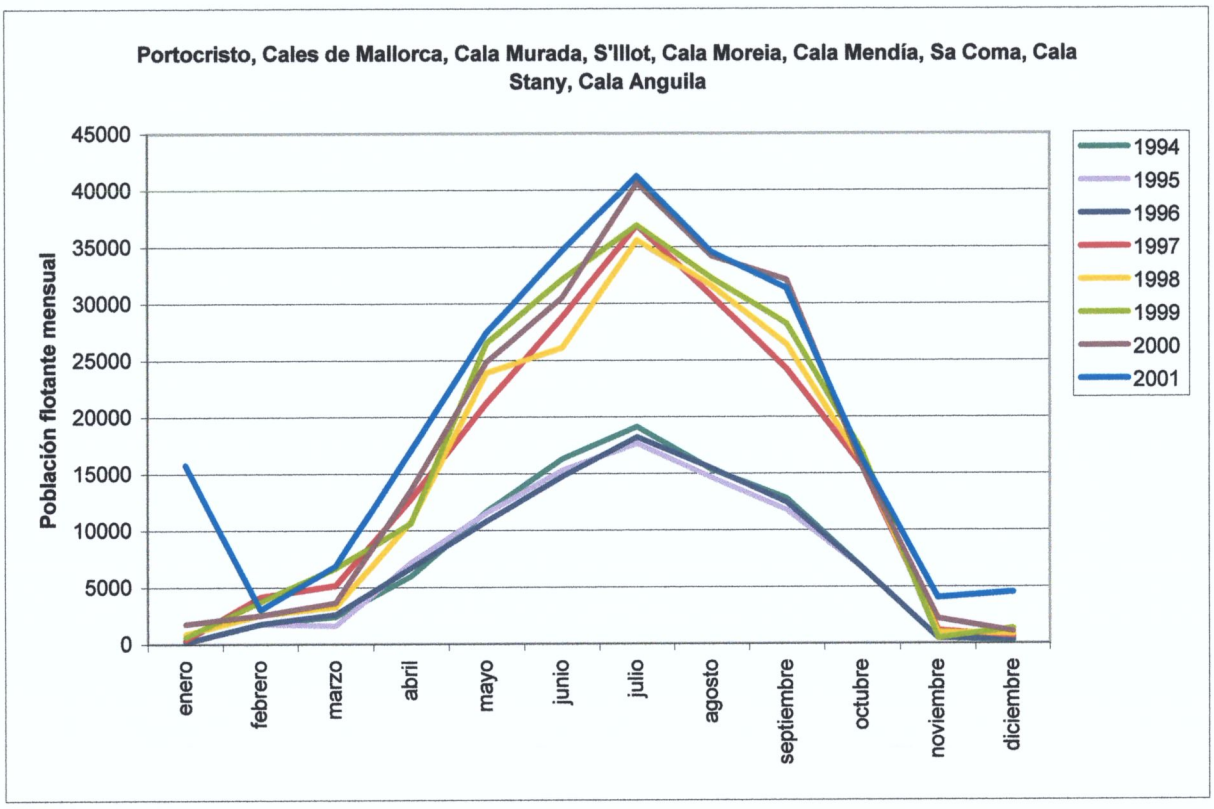

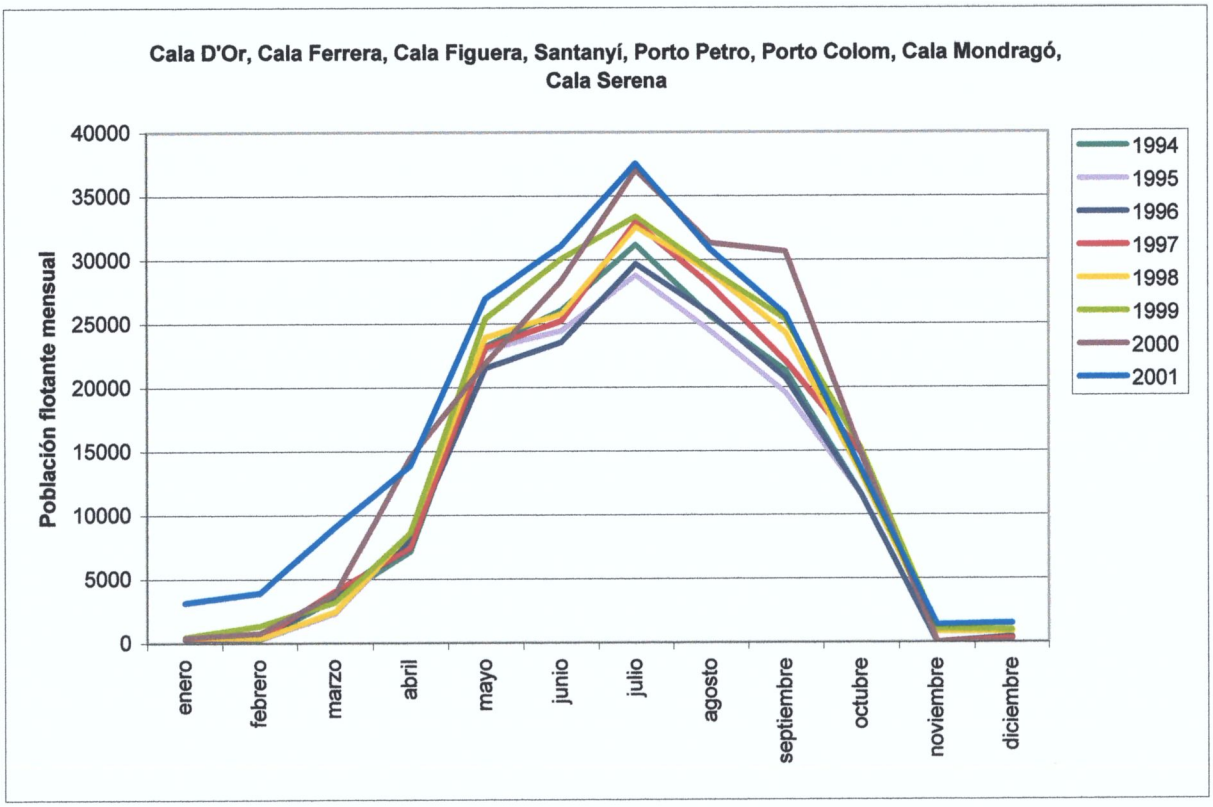

EVOLUCIÓN DE LA POBLACIÓN FLOTANTE POR ZONAS TURÍSTICAS EN MALLORCA.
SECTOR TURÍSTICO: LLevant
Periodo 1994 - 2001

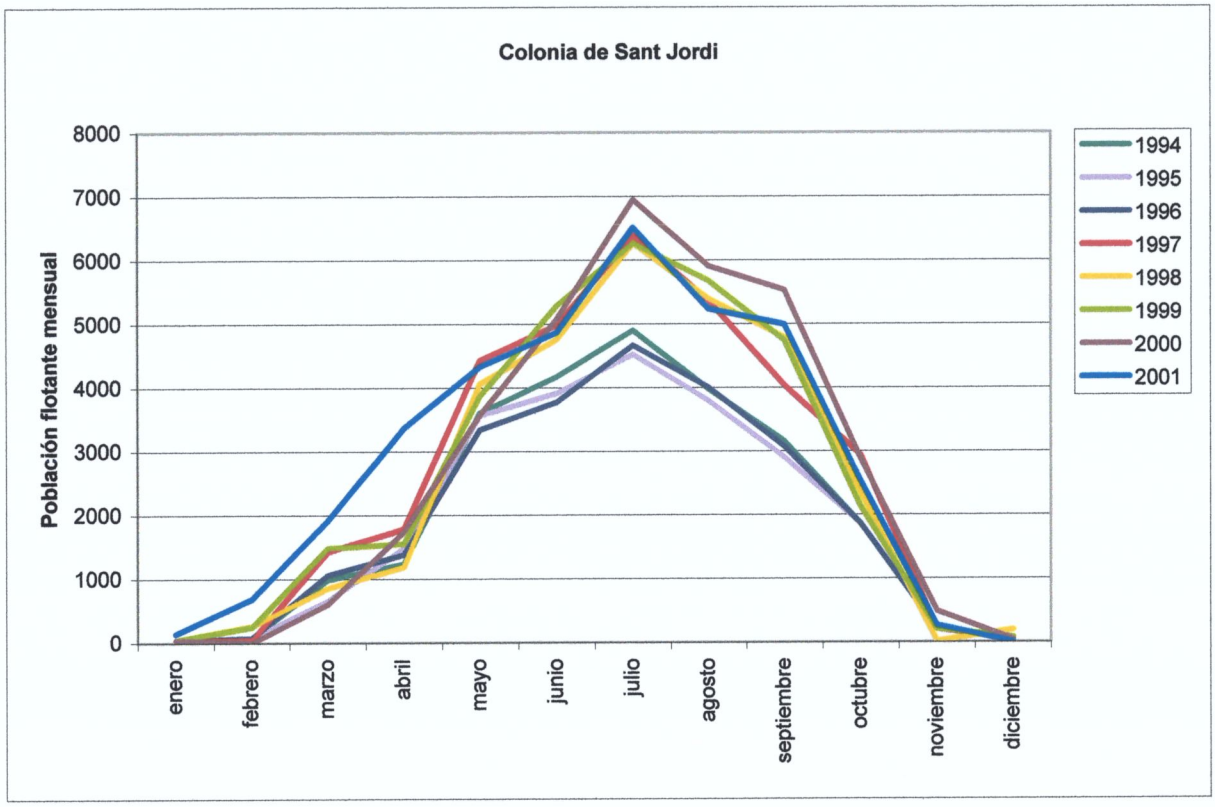

EVOLUCIÓN DE LA POBLACIÓN FLOTANTE MENSUAL EN MENORCA POR ZONAS TURÍSTICAS.
Periodo 1994 - 2001

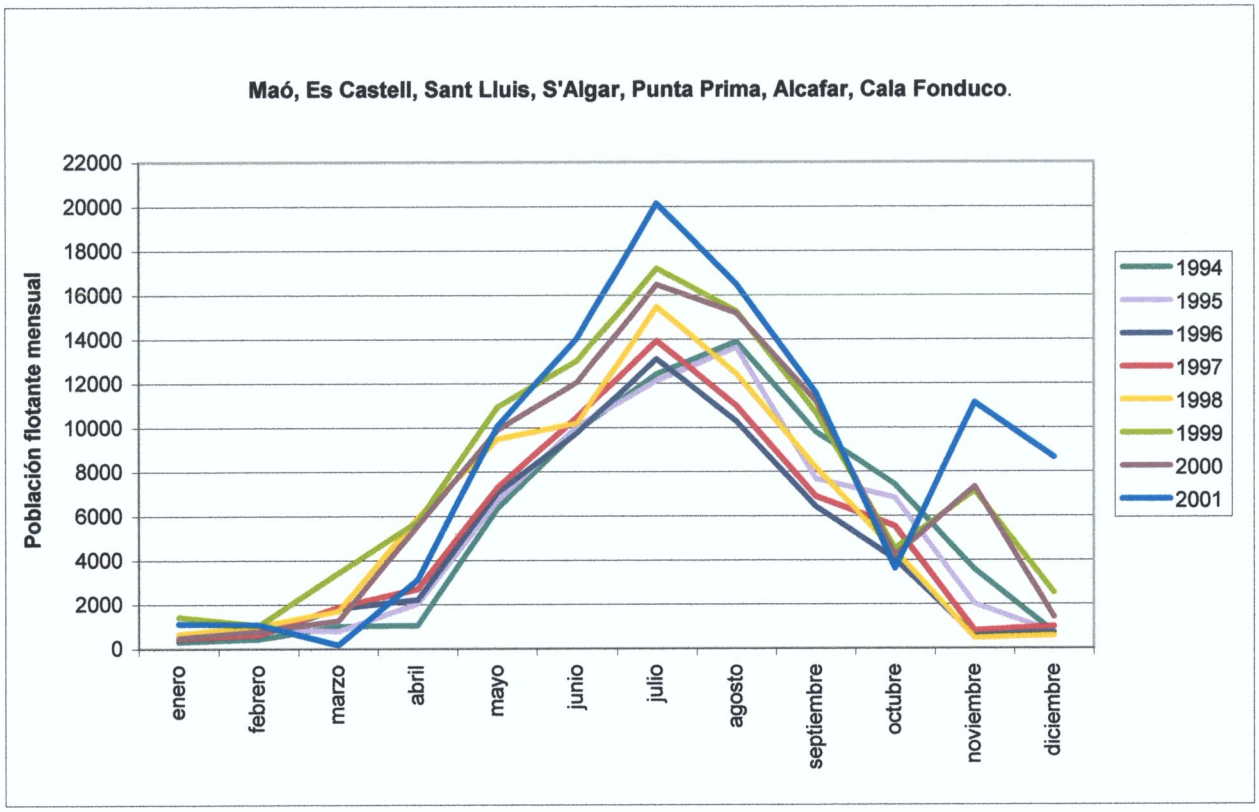

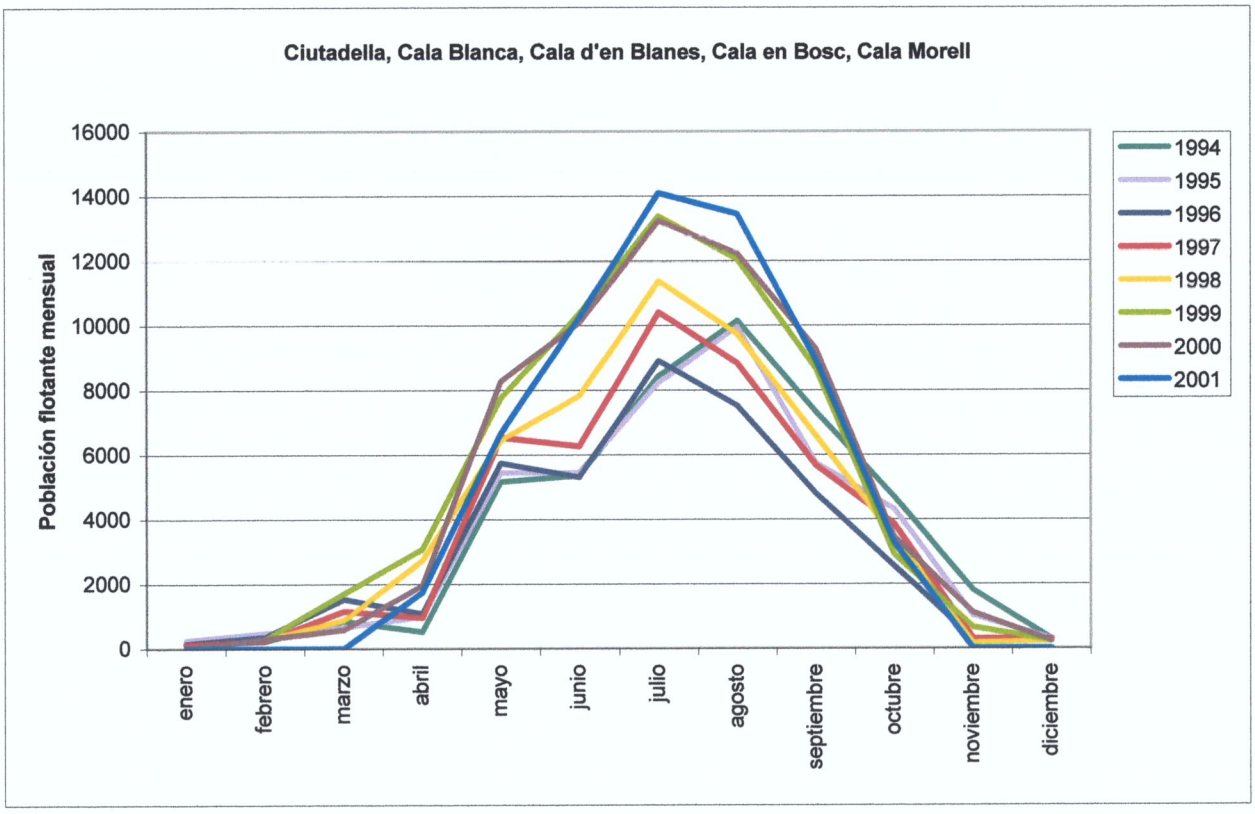

EVOLUCIÓN DE LA POBLACIÓN FLOTANTE MENSUAL EN MENORCA POR ZONAS TURÍSTICAS.
Periodo 1994 - 2001

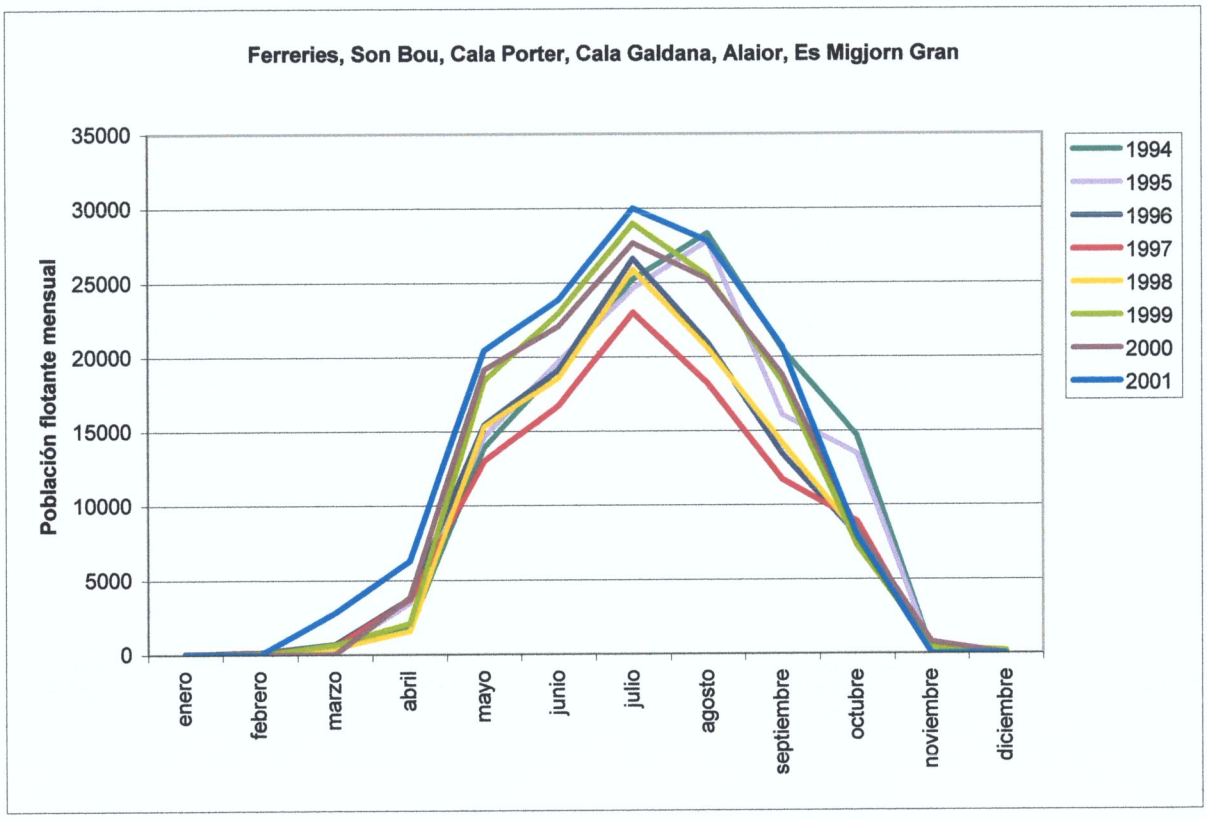

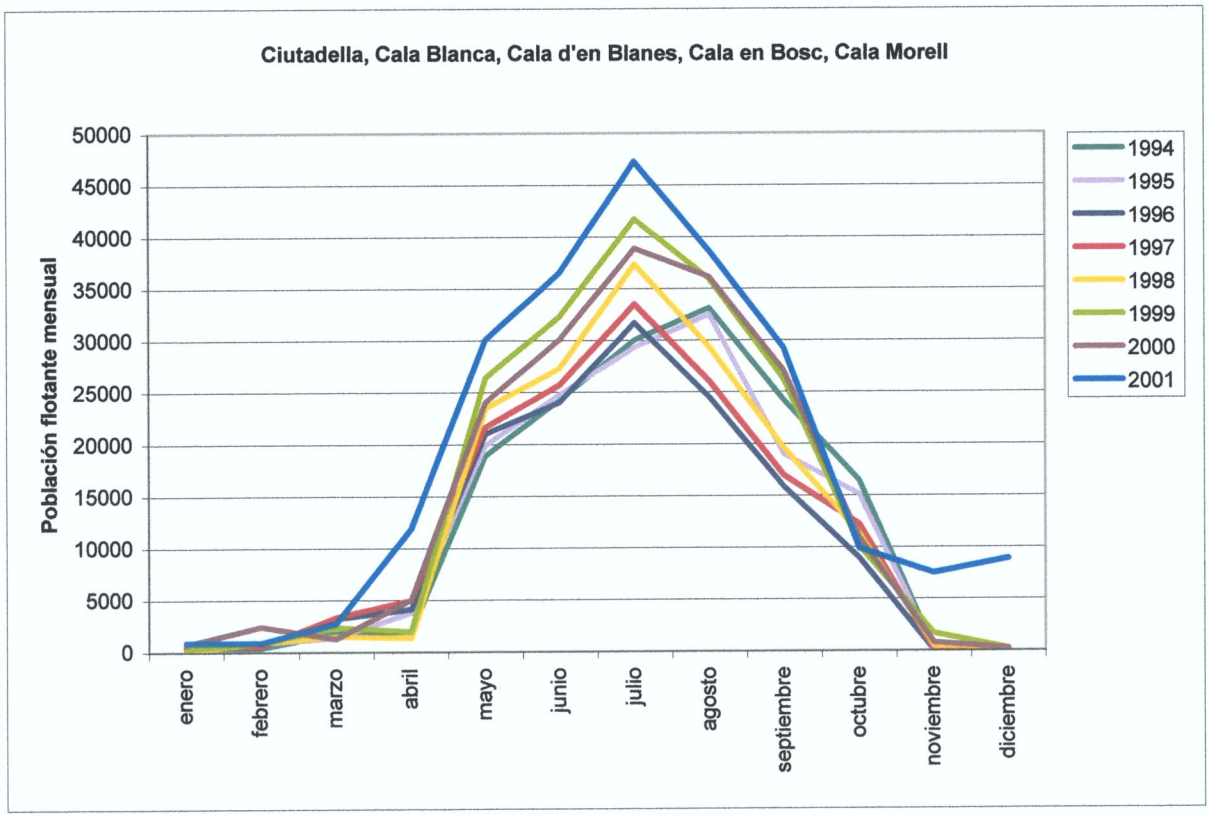

EVOLUCIÓN DE LA POBLACIÓN FLOTANTE MENSUAL POR ZONAS TURÍSTICAS EN IBIZA Y FORMENTERA.
Periodo 1994 - 2001

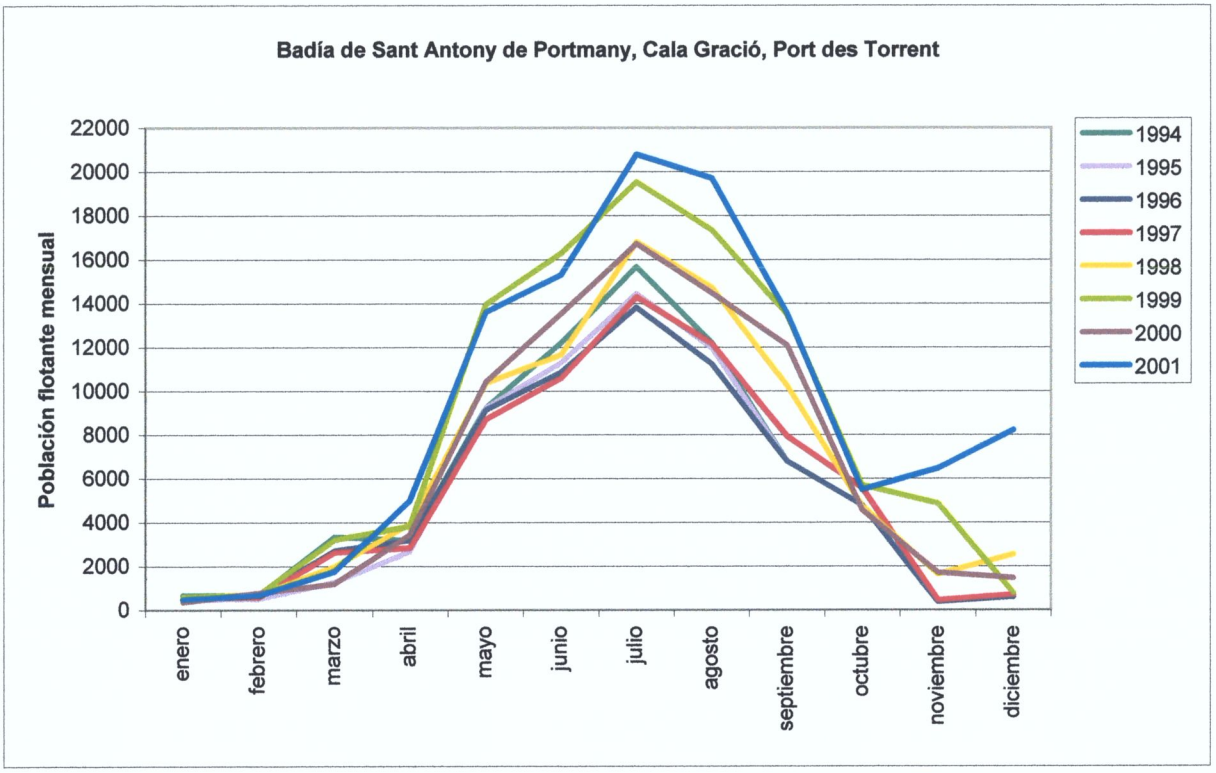

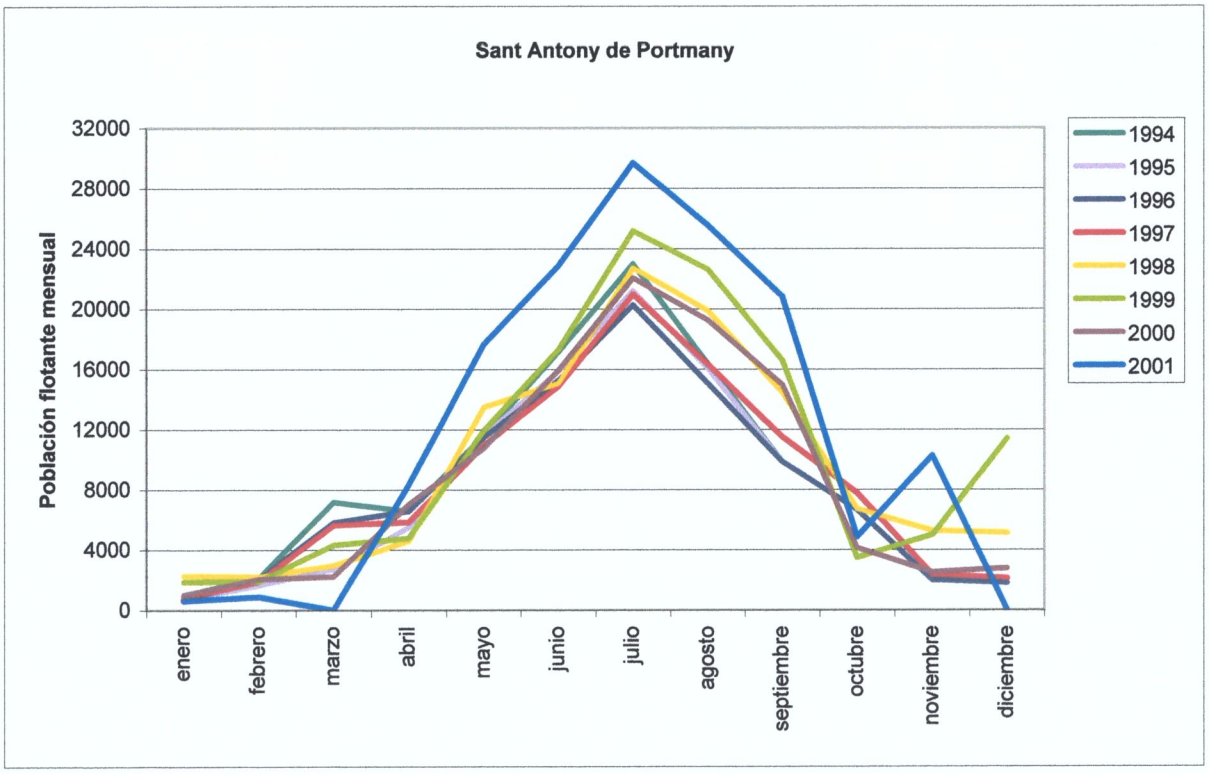

DIRECCIÓ GENERAL
DE RECURSOS HÍDRICS
SERVEI D'ESTUDIS I PLANIFICACIÓ

EVOLUCIÓN DE LA POBLACIÓN FLOTANTE MENSUAL POR ZONAS TURÍSTICAS EN IBIZA Y FORMENTERA.
Periodo 1994 - 2001

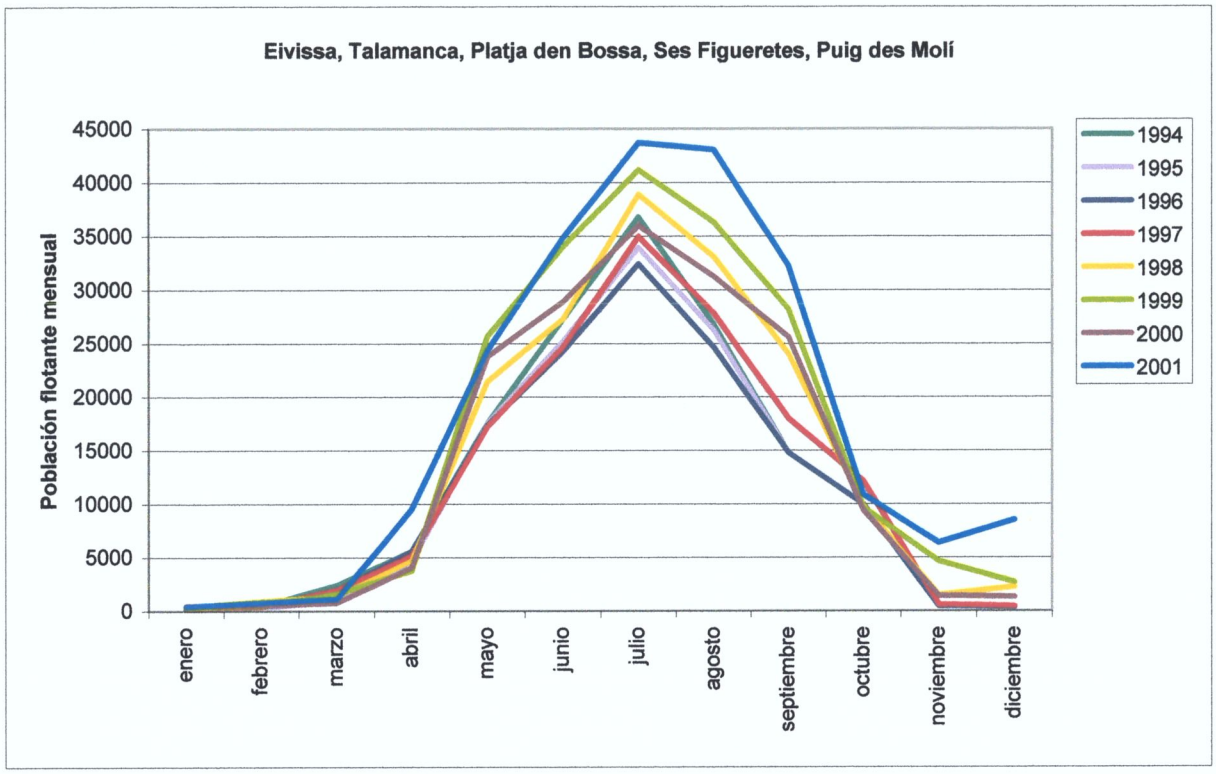

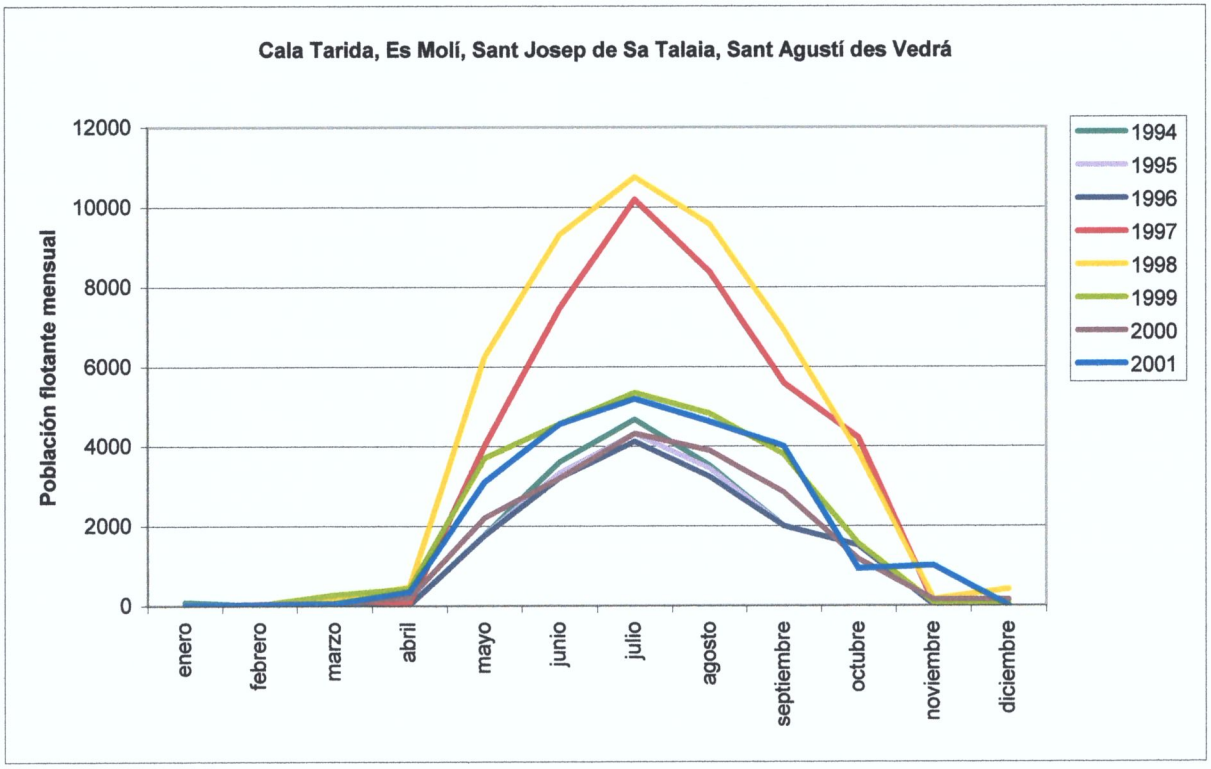

EVOLUCIÓN DE LA POBLACIÓN FLOTANTE MENSUAL POR ZONAS TURÍSTICAS EN IBIZA Y FORMENTERA.
Periodo 1994 - 2001

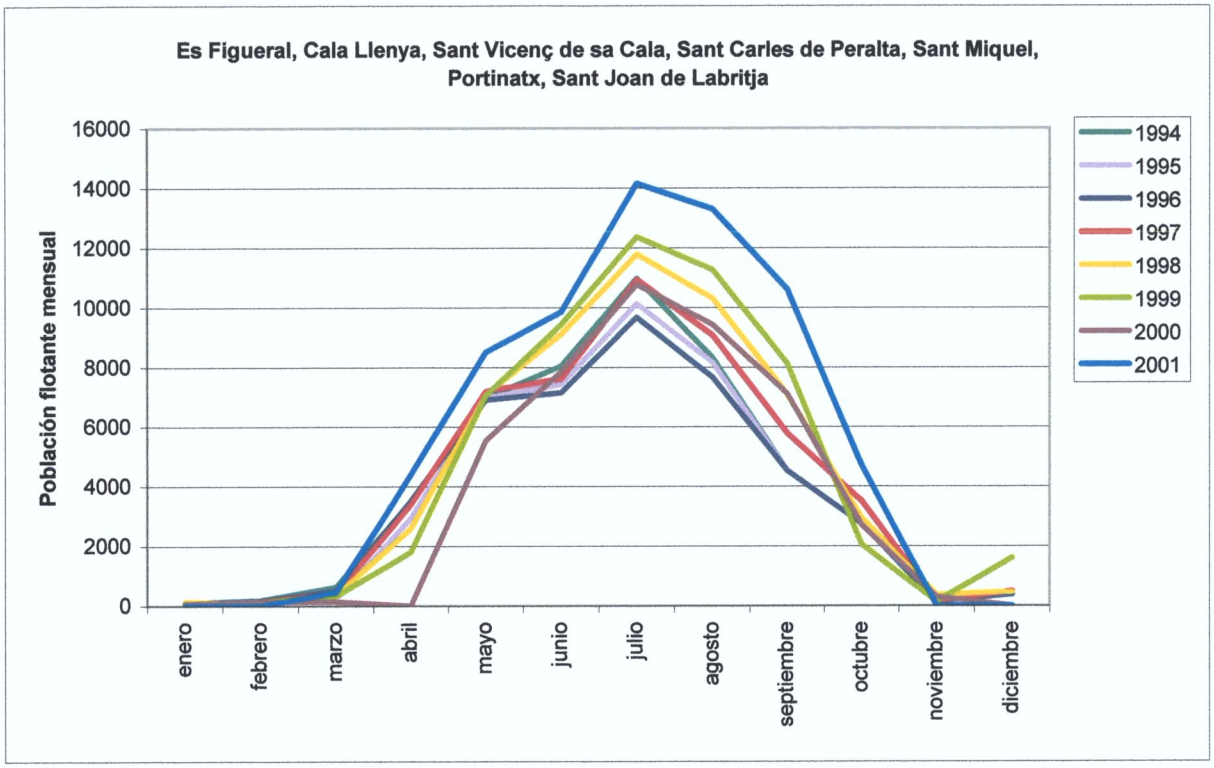

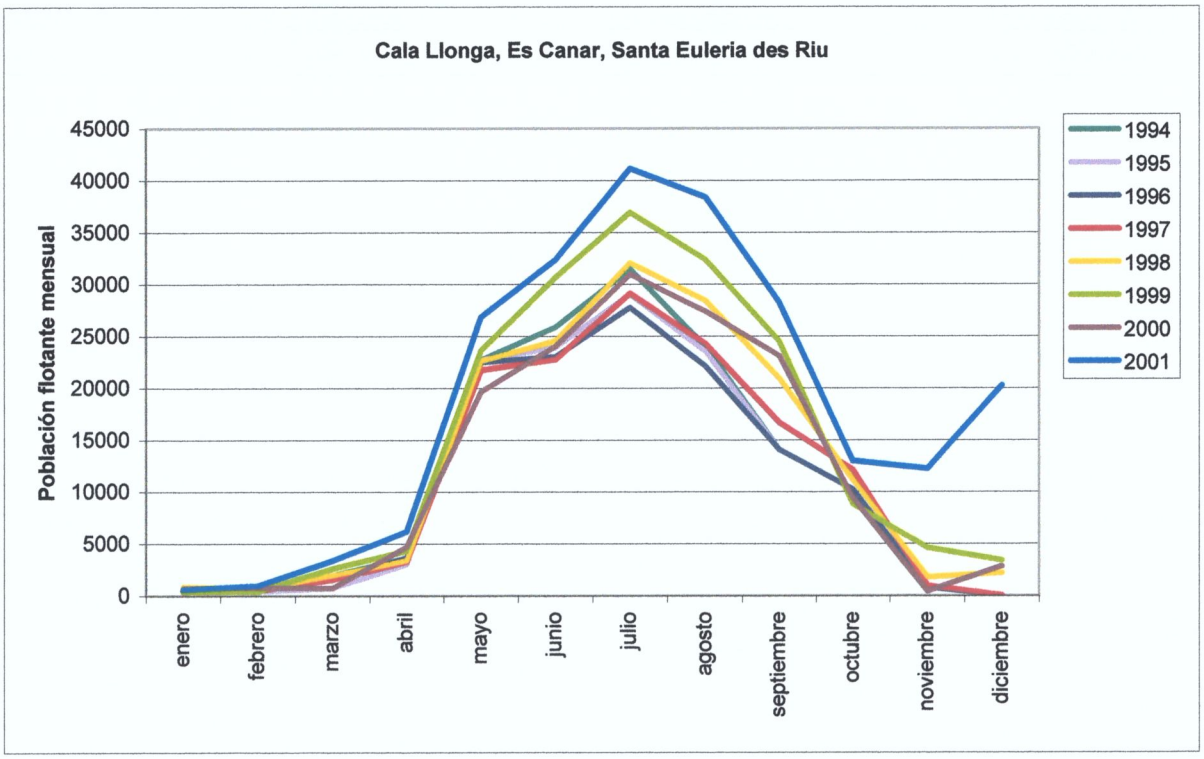

EVOLUCIÓN DE LA POBLACIÓN FLOTANTE MENSUAL POR ZONAS TURÍSTICAS EN IBIZA Y FORMENTERA.
Periodo 1994 - 2001

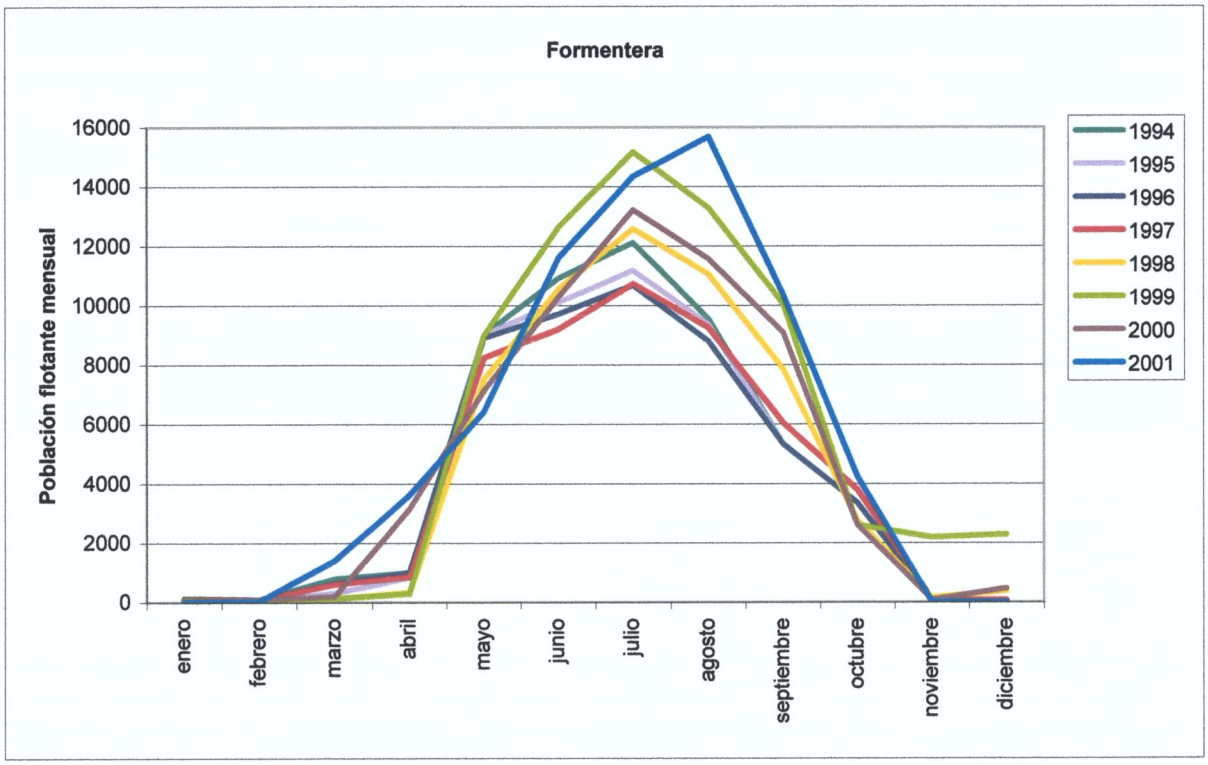

DIRECCIÓ GENERAL DE RECURSOS HÍDRICS
SERVEI D'ESTUDIS I PLANIFICACIÓ

3.-Consumo de agua para abastecimiento de la población flotante.

3.1.- Determinación de las dotaciones

Como en trabajos anteriores, se han considerado tres dotaciones significativas:

Las dos primeras se han tomado de **330 litros/habitante día** y **350 litros/habitante día**, que corresponden con las dotaciones máximas consideradas en el Plan Hidrológico para los horizontes 2006 y 2016 respectivamente.

La tercera dotación aplicada varía por zonas turísticas, y es el resultado de un proceso de cálculo realizado a partir de la tipología de las plazas turísticas ofertadas y de las dotaciones máximas en litros/plaza día que recoge la Ley 29/1985, de 2 de agosto, de Aguas para cada tipo de establecimiento, que son las siguientes:

Camping: 120 litros / plaza día
Hotel: 240 litros / plaza día
Apartamento: 150 litros / plaza día
Chalé: 350 litros / plaza día

A partir de un listado de plazas turísticas clasificadas facilitado por la CAIB (Marzo, 1998) podemos saber las plazas ofertadas en cada zona turística. En dicho listado aparecen clasificadas además de en hoteles, apartamentos y camping, en agroturismo y turismo interior. A estos últimos se les ha aplicado la dotación correspondiente a chalé, ya que es un tipo de turismo que consume una elevada cantidad de agua.

Para el cálculo de la dotación máxima media por zona turística, se ha multiplicado el número de plazas turísticas de cada modalidad por la dotación que le corresponde según lo visto hasta ahora. A continuación se ha realizado un sumatorio de estos productos y se ha dividido por el total de plazas turísticas en esa zona.

En el siguiente cuadro se muestran las dotaciones resultantes de aplicar esta metodología expresada en litros/habitante día, ademas se pueden ver las plazas turísticas en cada zona, así como la dotación máxima media calculada siguiendo todo este proceso.

DIRECCIÓ GENERAL
DE RECURSOS HÍDRICS
SERVEI D'ESTUDIS I PLANIFICACIÓ

Plazas turísticas clasificadas en Mallorca. (CAIB. Marzo, 1998)

Cálculo de la dotación máxima media para cada zona turística (litros / habitante dia).

SECTOR	ZONA	hoteles	Apartamentos	Campings	Agroturismos	Turismo interior	total plazas	dotación máxima media
PALMA	Platja de Palma/ S'Arenal	33659	1080		6		34745	**237**
	Ciutat Jardí/ Can Pastilla	7297	293				7590	**237**
	Palma capital	7568	315		12		7895	**237**
	Cala Major/ San Agustín/Marivent	3285					3285	**240**
PONENT	Ses Illetes/ Portals Nous/ Cas Catalá	3350	1465				4815	**213**
	Palma Nova/ Magaluf/ Cala Vinyes	24271	4921				29192	**225**
	Santa Ponça/Calviá	6716	4381		12		11109	**205**
	Peguera/Cala Fornells	10617	2063				12680	**225**
	Port d'Andratx/ Sant Elm/ Camp de Mar	2333	1310				3643	**208**
amuntana	Soller/Port de Sóller/ Deiá/ Estellencs/ Banyalbufar/Esporles/ Valldemossa/ Fornalutx/ Llucalcari/ Puigpunyent	3384	18		59	16	3477	**242**
	Alaró/ Orient/ Bunyola	89			45		134	**277**
NORT	Pollença/ Port de Pollença/ Cala Sant Vicenç/	4116	2146		10		6272	**209**
	Alcúdia/ Port d'Alcúdia/ Es Mal Pas/ Platja de Muro	25384	12207		18		37609	**211**
	C´an Picafort/ Colònia de Sant Pere	9721	850	500			11071	**228**
	Muro/ Sa Pobla/ Campanet/ Santa Margalida	461	1212	500	40		2213	**166**
LLEVANT	Cala Rajada/ Font de sa Cala/ Cala Mesquida Canyamel/ Sa Pedruscada/ Capdepera	14450	3120				17570	**224**
	Cala Millor/ Cala Bona/ Costa des Pins/ Son Servera	13558	5938		8		19504	**213**
	Portocristo/ Cales de Mallorca/ Cala Murada/ S´Illot/ Cala Moreia/ Cala Mendía/ Sa Coma/ Cala Stany/ Cala Anguila	17480	6452				23932	**216**
	Cala D´Or/ Cala Ferrera/ Cala Figuera/ Santanyí Cala Serena	14807	7136				21943	**211**
	Manacor/ Sant LLorenç/ Felanitx	663	340		127		1130	**225**
MIGJORN	Colonia de Sant Jordi/ Ses Salines/ Sa Rápita	3272	867		12		4151	**222**
	Campos/ Llucmajor/ Randa	1729	120		69		1918	**238**
PLA	Costitx/ Inca/Petra/ Sencelles/ Santa Eugénia Selva/ Lloseta/ María de la Salut				89	6	95	**350**
	TOTAL:	208210	56234	1000	507	22	265973	

Plazas turísticas clasificadas en Menorca, Ibiza y Formentera.

Cálculo de la dotación máxima media para cada zona turística (litros / habitante dia)

SECTOR	ZONA	hoteles	Apartamentos	Campings	Agroturismos	total	dotación máxima media
ESTE	Maó/ Es Castell/ Sant Lluis/ S' Algar/ Punta Prima/ Alcalfar7 Cala Fonduco	5378	1973		8	7359	**216**
	Mercadal/ Fornells/ Arenal d`en Castell/ Son Parc	3623	2264			5887	**205**
OESTE	Ferreries/ Son Bou/ Cala Porter/ Cala Galdana/ Alaior/ Es migjorn Gran	7047	4595	529	19	12190	**201**
	Ciutadela/ Cala Blanca/ Cala d´en Blanes/ Cala en Bosc/ Cala Morell	6339	11015		14	17368	**183**
	TOTAL:	22387	19847	529	41	42804	

SECTOR	ZONA	hoteles	Apartamentos	Campings	Agroturismos	total	dotación máxima media
IBIZA 1	Badía de Sant Antoni / Cala Gracció/ Port des Torrent	8028	1832			9860	**223**
	Sant Antoni de Portmany	7897	4504	674		13075	**203**
IBIZA 2	Eivissa/ Talamanca/ Platja dén Bossa Platja de ses Figueretes/ Puig des Molí	14906	6961			21867	**211**
	Cala Tarida/ Es Molí Sant Josep de sa Talaia/ Sant Austí des Vedrá	3132	3403		13	6548	**193**
IBIZA 3	Es Figueral/ Cala Llenya/ Sant Vicent de sa Cala/ Sant Carles de Peralta/ Port de Sant Miguel/ Portinatx/ Sant Joan de Labritja	5342	1500	360	12	7214	**215**
	Cala Llonga/ Es Canar/ Santa Eularia des Riu	12258	5650	1324		19232	**205**
FORMENTERA	Cala Saona/ Es Pujols/ Mitjorn Can Marí/ Platja es Caló/ La Savina/ Sant Ferran de ses Roques/ Punta Prima/ Platja de Migjorn/ El Pilar de la Mola/ S'Argamassa/ Platja Els Arenals Sant Francesc Xavier/ Ses Salines	4673	2849			7522	**206**
	TOTAL:	56236	26699	2358	25	85318	

3.2- Cálculo del consumo de agua para el año 2001. Resultados.

A partir de la población flotante mensual para cada zona turística, se calcula el consumo de agua multiplicando esos habitantes por la dotación que corresponda y por el número de días que tenga el mes correspondiente. El valor que nos sale está expresado en litros, por lo que al dividirlo por mil, tenemos el consumo en m^3.

CONSUMO DE AGUA PARA LA POBLACIÓN FLOTANTE . MALLORCA, 2001.

Dotación 330 litros / habitante día.

Resultados en m^3

Mallorca

SECTOR	ZONA	enero	febrero	marzo	abril	mayo	junio	julio	agosto	septiembre	octubre	noviembre	diciembre	total
PALMA	Platja de Palma/ S'Arenal	52975	92099	171575	271290	374813	450794	568777	485122	417590	232183	67901	82303	3267423
	Ciutat Jardí/ Can Pastilla	10820	17973	33122	64460	81179	97991	128302	108924	93341	50570	16095	23043	725821
	Palma capital	6956	13673	31552	52704	83350	83053	91734	84504	81002	40878	9082	12380	590868
	Cala Major/ San Agustín/Marivent	3968	6734	11921	20372	31203	42516	54622	45670	38656	17919	4462	5809	283852
PONENT	Ses Illetes/ Portals Nous/ Cas Català	0	5502	15372	23901	36721	55488	81127	60391	57668	25789	4938	5622	372521
	Palma Nova/ Magaluf/ Cala Vinyes	34102	69470	143818	260219	370008	442492	515502	420245	387524	180047	45720	63306	2932454
	Santa Ponça/Calviá	11218	25128	40952	73282	124612	157943	181241	159592	125142	63348	8622	15937	987017
	Peguera/Cala Fornells	14185	29428	48927	91159	128614	157643	207339	175526	140892	101681	22320	23690	1141405
	Port d'Andratx/ Sant Elm/ Camp de Mar	1407	4335	9120	35208	37287	38440	53800	48469	42411	24705	0	9237	304418
TRAMUNTANA	Soller/Port de Sóller/ Deiá/ Estellencs/ Banyalbufar/Esporles/ Valldemossa/ Fornalutx/ Llucalcari/ Puigpunyent	6988	9913	17210	28522	42844	38351	55766	46520	42469	20585	4964	7308	321438
NORT	Pollença/ Port de Pollença/ Cala Sant Vicenç/	0	12857	26722	28822	88256	88273	108217	89447	80459	47625	12083	0	582761
	Alcúdia/ Port d'Alcúdia/ Es Mal Pas/ Platja de Muro	46541	79310	172329	281272	539021	570676	658598	538042	485610	247227	61509	0	3680134
	C´an Picafort/ Colònia de Sant Pere	29812	19955	42210	70116	108726	150344	199173	159873	135223	69927	17646	0	1003006
LLEVANT	Cala Rajada/ Font de sa Cala/ Cala Mesquida Canyamel/ Sa Pedruscada/ Capdepera	90102	26288	59523	94157	173900	233280	306063	246895	198906	96017	11445	8793	1545369
	Cala Millor/ Cala Bona/ Costa des Pins/ Son Servera	21819	45955	72571	107346	208904	194918	324669	261243	231418	106779	38386	69626	1683633
	Portocristo/ Cales de Mallorca/ Cala Murada/ S´Illot/ Cala Moreia/ Cala Mendía/ Sa Coma/ Cala Stany Cala Anguila	156135	29886	67884	168585	271755	343307	408514	342018	310348	161584	39804	44713	2344533
	Cala D´Or/ Cala Ferrera/ Cala Figuera/ Santanyí Porto Petro/ Porto Colom/ Cala Mondragó/ Cala Serena	31065	38777	89458	137239	267015	307780	371734	305064	254537	134252	13382	14642	1964943
	Colonia de Sant Jordi	1426	6806	18944	33332	42870	48164	64462	51821	49397	25097	2581	0	344901
	TOTAL:	519518	534090	1073212	1841988	3011075	3501453	4379639	3629365	3172592	1646211	380941	386409	24076495

CONSUMO DE AGUA PARA ABASTECIMIENTO DE LA POBLACIÓN FLOTANTE. MALLORCA, 2001.

Dotación: 350 litros / habitante día

Resultados en m^3

Mallorca

SECTOR	ZONA	enero	febrero	marzo	abril	mayo	junio	julio	agosto	septiembre	octubre	noviembre	diciembre	total
PALMA	Platja de Palma/ S'Arenal	56186	97681	181973	287732	397529	478114	603249	514524	442898	246255	72016	87291	3465448
	Ciutat Jardí/ Can Pastilla	11476	19062	35130	68366	86098	103930	136078	115526	98998	53635	17071	24440	769810
	Palma capital	7378	14501	33464	55899	88402	88087	97293	89625	85911	43355	9633	13130	626679
	Cala Major/ San Agustín/Marivent	4208	7142	12644	21607	33094	45093	57933	48438	40999	19005	4732	6161	301055
PONENT	Ses Illetes/ Portals Nous/ Cas Catalá	0	5836	16304	25350	38947	58850	86044	64051	61163	27352	5238	5963	395098
	Palma Nova/ Magaluf/ Cala Vinyes	36169	73680	152535	275990	392432	469310	546745	445714	411010	190959	48491	67142	3110178
	Santa Ponça/Calviá	11898	26651	43434	77724	132164	167515	192225	169264	132726	67187	9145	16903	1046837
	Peguera/Cala Fornells	15045	31212	51893	96684	136409	167197	219905	186164	149431	107843	23672	25126	1210581
	Port d'Andratx/ Sant Elm/ Camp de Mar	1492	4597	9673	37342	39546	40769	57061	51406	44981	26202	0	9797	322867
TRAMUNTANA	Soller/Port de Sóller/ Deiá/ Estellencs/ Banyalbufar/Esporles/ Valldemossa/ Fornalutx/ Llucalcari/ Puigpunyent	7411	10514	18253	30251	45440	40675	59146	49339	45042	21832	5265	7751	340919
NORT	Pollença/ Port de Pollença/ Cala Sant Vicenç/	0	13636	28342	30568	93604	93623	114775	94868	85336	50512	12816	0	618080
	Alcúdia/ Port d'Alcúdia/ Es Mal Pas/ Platja de Muro	49362	84116	182773	298319	571689	605263	698513	570650	515041	262210	65237	0	3903173
	C´an Picafort/ Colònia de Sant Pere	31619	21165	44768	74366	115316	159456	211244	169563	143418	74165	18716	0	1063794
LLEVANT	Cala Rajada/ Font de sa Cala/ Cala Mesquida Canyamel/ Sa Pedruscada/ Capdepera	95563	27881	63131	99864	184439	247418	324612	261858	210960	101836	12139	9326	1639027
	Cala Millor/ Cala Bona/ Costa des Pins/ Son Servera	23141	48740	76969	113852	221564	206731	344345	277075	245443	113250	40713	73846	1785672
	Portocristo/ Cales de Mallorca/ Cala Murada/ S´Illot/ Cala Moreia/ Cala Mendía/ Sa Coma/ Cala Stany Cala Anguila	165597	31697	71998	178803	288225	364113	433272	362746	329157	171377	42216	47423	2486626
	Cala D´Or/ Cala Ferrera/ Cala Figuera/ Santanyí Porto Petro/ Porto Colom/ Cala Mondragó/ Cala Serena	32947	41127	94879	145556	283198	326433	394263	323553	269964	142388	14193	15529	2084030
	Colonia de Sant Jordi	1512	7219	20093	35352	45468	51083	68369	54962	52391	26618	2738	0	365804
	TOTAL:	551004	566459	1138255	1953623	3193565	3713663	4645072	3849327	3364871	1745981	404028	409828	25535676

DIRECCIÓ GENERAL DE RECURSOS HÍDRICS
SERVEI D'ESTUDIS I PLANIFICACIÓ

CONSUMO DE AGUA PARA ABASTECIMIENTO DE LA POBLACIÓN FLOTANTE. MALLORCA, 2001.
Dotación máxima permitida por la Ley de Aguas según la tipología de la plaza turística.
Resultados en m^3

Mallorca

SECTOR	ZONA	enero	febrero	marzo	abril	mayo	junio	julio	agosto	septiembre	octubre	noviembre	diciembre	total
PALMA	Platja de Palma/ S'Arenal	38046	66144	123222	194836	269184	323752	408485	348406	299905	166750	48765	59109	2346603
	Ciutat Jardí/ Can Pastilla	7771	12908	23788	46294	58301	70376	92144	78228	67036	36318	11559	16549	521271
	Palma capital	4996	9819	22660	37851	59861	59647	65882	60689	58174	29358	6523	8891	424351
	Cala Major/ San Agustín/Marivent	2886	4897	8670	14816	22693	30921	39725	33215	28113	13032	3245	4224	206438
PONENT	Ses Illetes/ Portals Nous/ Cas Català	0	3552	9922	15427	23702	35815	52364	38979	37222	16645	3188	3629	240445
	Palma Nova/ Magaluf/ Cala Vinyes	23251	47366	98058	177422	252278	301699	351479	286530	264221	122760	31173	43163	1999400
	Santa Ponça/Calviá	6969	15610	25440	45524	77410	98116	112589	99140	77740	39353	5356	9900	613147
	Peguera/Cala Fornells	9672	20065	33360	62154	87691	107484	141367	119677	96063	69328	15218	16153	778230
	Port d'Andratx/ Sant Elm/ Camp de Mar	887	2732	5749	22192	23502	24229	33910	30550	26732	15572	0	5822	191875
TRAMUNTANA	Soller/Port de Sóller/ Deiá/ Estellencs/ Banyalbufar/Esporles/ Valldemossa/ Fornalutx/ Llucalcari/ Puigpunyent	5124	7269	12621	20916	31419	28124	40895	34115	31144	15095	3640	5359	235721
NORT	Pollença/ Port de Pollença/ Cala Sant Vicenç/ Alcúdia/ Port d'Alcúdia/ Es Mal Pas/	0	8727	18139	19564	59907	59919	73456	60716	54615	32327	8202	0	395571
	Platja de Muro	29758	50710	110186	179844	344647	364887	421104	344021	310496	158075	39328	0	2353056
	C´an Picafort/ Colònia de Sant Pere	20597	13787	29163	48444	75120	103874	137610	110458	93427	48313	12192	0	692986
LLEVANT	Cala Rajada/ Font de sa Cala/ Cala Mesquida Canyamel/ Sa Pedruscada/ Capdepera	61160	17844	40404	63913	118041	158348	207752	167589	135015	65175	7769	5968	1048978
	Cala Millor/ Cala Bona/ Costa des Pins/ Son Servera	14083	29662	46841	69287	134838	125811	209559	168620	149370	68921	24777	44941	1086709
	Portocristo/ Cales de Mallorca/ Cala Murada/ S´Illot/ Cala Moreia/ Cala Mendía/ Sa Coma/ Cala Stany Cala Anguila	102197	19562	44433	110347	177876	224710	267391	223866	203137	105764	26053	29267	1534603
	Cala D´Or/ Cala Ferrera/ Cala Figuera/ Santanyí Porto Petro/ Porto Colom/ Cala Mondragó/ Cala Serena	19863	24794	57199	87750	170728	196792	237684	195056	162750	85840	8556	9362	1256372
	Colonia de Sant Jordi	959	4579	12744	22423	28840	32401	43366	34861	33231	16883	1737	0	232024
	TOTAL:	348219	360028	722597	1239003	2016036	2346904	2936762	2434717	2128389	1105509	257280	262337	16157781

CONSUMO DE AGUA PARA LA POBLACIÓN FLOTANTE. MENORCA, 2001.

Resultados en m^3

Dotación 330 litros / habitante día

SECTOR	ZONA	enero	febrero	marzo	abril	mayo	junio	julio	agosto	septiembre	octubre	noviembre	diciembre	total anual
ESTE	Maó/ Es Castell/ Sant Lluis/ S' Algar/ Punta Prima/ Alcalfar7 Cala Fonduco	11186	10761	1632	31014	99684	139122	139122	163244	114614	35844	110196	85759	942179
	Mercadal/ Fornells/ Arenal d`en Castell/ Son Parc	0	0	0	17292	65871	101549	101549	133149	88331	32346	0	0	540088
OESTE	Ferreries/ Son Bou/ Cala Porter/ Cala Galdana/ Alaior/ Es migjorn Gran	0	0	27708	62271	202346	236028	236028	275428	204844	78081	0	0	1322734
	Ciutadela/ Cala Blanca/ Cala d´en Blanes/ Cala en Bosc/ Cala Morell	8800	8707	26961	117558	297551	361631	361631	382890	289690	97664	74307	88001	2115390
	TOTAL:	19986	19468	56301	228135	665452	838330	838330	954711	697479	243935	184503	173760	4920390

dotación: 350 litros / habitante día

SECTOR	ZONA	enero	febrero	marzo	abril	mayo	junio	julio	agosto	septiembre	octubre	noviembre	diciembre	total anual
ESTE	Maó/ Es Castell/ Sant Lluis/ S' Algar/ Punta Prima/ Alcalfar7 Cala Fonduco	11864	11413	1731	32894	105726	147554	147554	173138	121560	38017	116875	90957	999281
	Mercadal/ Fornells/ Arenal d`en Castell/ Son Parc	0	0	0	18340	69863	107704	107704	141219	93685	34306	0	0	572820
OESTE	Ferreries/ Son Bou/ Cala Porter/ Cala Galdana/ Alaior/ Es migjorn Gran	0	0	29388	66045	214609	250333	250333	292120	217259	82813	0	0	1402899
	Ciutadela/ Cala Blanca/ Cala d´en Blanes/ Cala en Bosc/ Cala Morell	9333	9235	28595	124682	315585	383548	383548	406095	307247	103583	78810	93334	2243595
	TOTAL:	21197	20648	59713	241961	705782	889138	889138	1012572	739750	258719	195685	184291	5218596

CONSUMO DE AGUA PARA LA POBLACIÓN FLOTANTE. MENORCA, 2001.
Resultados en m^3

Dotación máxima permitida por la Ley de Aguas según la tipología de las plazas turísticas.

SECTOR	ZONA	enero	febrero	marzo	abril	mayo	junio	julio	agosto	septiembre	octubre	noviembre	diciembre	total anual
ESTE	Maó/ Es Castell/ Sant Lluis/ S' Algar/ Punta Prima/ Alcalfar7 Cala Fonduco	7322	7043	1068	20300	65248	91062	91062	106851	75020	23462	72128	56133	616699
	Mercadal/ Fornells/ Arenal d`en Castell/ Son Parc	0	0	0	10742	40920	63084	63084	82714	54872	20094	0	0	335509
OESTE	Ferreries/ Son Bou/ Cala Porter/ Cala Galdana/ Alaior/ Es migjorn Gran	0	0	16877	37929	123247	143762	143762	167761	124769	47558	0	0	805665
	Ciutadela/ Cala Blanca/ Cala d´en Blanes/ Cala en Bosc/ Cala Morell	4880	4829	14951	65191	165006	200541	200541	212330	160646	54159	41207	48800	1173080
	TOTAL:	12202	11872	32896	134162	394420	498449	498449	569655	415307	145273	113335	104934	2930953

CONSUMO DE AGUA PARA LA POBLACIÓN FLOTANTE. IBIZA Y FORMENTERA, 2001.
Dotación: 330 litros / habitante día
Resultados en m^3

SECTOR	ZONA	enero	febrero	marzo	abril	mayo	junio	julio	agosto	septiembre	octubre	noviembre	diciembre	total
IBIZA 1	Badia de Sant Antoni de Portmany/ Cala Gracció/ Port des Torrent	4853	6690	17396	49402	134696	151465	205820	195163	134072	54369	64008	81354	1099287
	Sant Antoni de Portmany	6108	8732	0	82309	174884	226265	294010	252975	206356	48094	101505	0	1401236
IBIZA 2	Eivissa/ Talamanca/ Platja dén Bossa	3917	7666	11218	94177	241024	345158	432563	426217	319335	107533	63240	84342	2136390
	Platja de ses Figueretes/ Puig des Molí													
	Cala Tarida/ Es Molí	116	286	513	3432	30713	45134	51404	45694	39655	9200	10007	0	236155
	Sant Josep de sa Talaia/ Sant Austí des Vedrá													
IBIZA 3	Es Figueral/ Cala Llenya/ Sant Vicent de sa Cala/ Sant Carles de Peralta/ Port de Sant Miguel/ Portinatx/ Sant Joan de Labritja	0	0	4491	43620	84216	97565	140059	131699	105124	46726	0	0	653498
	Cala Llonga/ Es Canar/ Santa Eularia des Riu	5954	9699	33456	61361	265855	320507	407425	380071	279816	128595	120903	200592	2214234
FORMENTERA	Cala Saona/ Es Pujols/ Mitjorn Can Marí/ Platja es Caló/ La Savina/ Sant Ferran de ses Roques/ Punta Prima/ Platja de Migjorn/ El Pilar de la Mola/ S'Argamassa/ Platja Els Arenals/Sant Francesc Xavier/ Ses Salines	198	243	13876	35851	63501	114715	142051	155279	102583	41944	0	0	670239
	TOTAL:	21147	33315	80949	370151	994888	1300808	1673333	1587097	1186940	436460	359663	366289	8411040

CONSUMO DE AGUA PARA LA POBLACIÓN FLOTANTE.IBIZA Y FORMENTERA, 2001.
Dotación: 350 litros / habitante día.
Resultados en m^3

Ibiza y Formentera

SECTOR	ZONA	enero	febrero	marzo	abril	mayo	junio	julio	agosto	septiembre	octubre	noviembre	diciembre	total
IBIZA 1	Badia de Sant Antoni de Portmany/ Cala Gracció/ Port des Torrent	5147	7095	18450	52396	142859	160644	218294	206991	142198	57664	67887	86285	1165910
	Sant Antoni de Portmany	6479	9261	0	87297	185483	239978	311829	268307	218862	51009	107657	0	1486160
IBIZA 2	Eivissa/ Talamanca/ Platja dén Bossa	4155	8130	11898	99884	255631	366076	458779	452048	338689	114050	67073	89454	2265868
	Platja de ses Figueretes/ Puig des Molí													
	Cala Tarida/ Es Molí	123	303	544	3640	32574	47870	54520	48463	42058	9758	10614	0	250468
	Sant Josep de sa Talaia/ Sant Austí des Vedrá													
IBIZA 3	Es Figueral/ Cala Llenya/ Sant Vicent de sa Cala/ Sant Carles de Peralta/ Port de Sant Miguel/ Portinatx/ Sant Joan de Labritja	0	0	4763	46263	89320	103478	148548	139681	111495	49558	0	0	693104
	Cala Llonga/ Es Canar/ Santa Eularia des Riu	6315	10287	35484	65079	281968	339932	432118	403106	296774	136388	128230	212750	2348430
FORMENTERA	Cala Saona/ Es Pujols/ Mitjorn Can Marí/ Platja es Caló/ La Savina/ Sant Ferran de ses Roques/ Punta Prima/ Platja de Migjorn/ El Pilar de la Mola/ S'Argamassa/ Platja Els Arenals/Sant Francesc Xavier/ Ses Salines	210	257	14717	38024	67349	121667	150660	164689	108800	44486	0	0	710860
	TOTAL:	22429	35334	85855	392584	1055184	1379645	1774747	1683285	1258876	462912	381460	388489	8920800

CONSUMO DE AGUA PARA LA POBLACIÓN FLOTANTE. IBIZA Y FORMENTERA, 2001.
Dotación máxima permitaida por la Ley de Aguas según la tipología de las plazas turísticas.
Resultados en m^3

Ibiza y Formentera

SECTOR	ZONA	enero	febrero	marzo	abril	mayo	junio	julio	agosto	septiembre	octubre	noviembre	diciembre	total
IBIZA 1	Badia de Sant Antoni de Portmany/ Cala Gracció/ Port des Torrent	3280	4521	11755	33384	91022	102353	139084	131883	90600	36740	43254	54976	742851
	Sant Antoni de Portmany	3758	5371	0	50632	107580	139187	180861	155618	126940	29585	62441	0	861973
IBIZA 2	Eivissa/ Talamanca/ Platja dén Bossa	2505	4901	7173	60216	154109	220692	276578	272520	204181	68756	40435	53928	1365995
	Platja de ses Figueretes/ Puig des Molí													
	Cala Tarida/ Es Molí	68	167	300	2007	17962	26397	30064	26724	23192	5381	5853	0	138115
	Sant Josep de sa Talaia/ Sant Austí des Vedrá													
IBIZA 3	Es Figueral/ Cala Llenya/ Sant Vicent de sa Cala/ Sant Carles de Peralta/ Port de Sant Miguel/ Portinatx/ Sant Joan de Labritja	0	0	2926	28419	54868	63565	91251	85804	68490	30442	0	0	425764
	Cala Llonga/ Es Canar/ Santa Eularia des Riu	3699	6025	20783	38118	165153	199103	253098	236105	173825	79885	75106	124610	1375509
FORMENTERA	Cala Saona/ Es Pujols/ Mitjorn Can Marí/ Platja es Caló/ La Savina/ Sant Ferran de ses Roques/ Punta Prima/ Platja de Migjorn/ El Pilar de la Mola/ S'Argamassa/ Platja Els Arenals/Sant Francesc Xavier/ Ses Salines	124	151	8662	22380	39640	71610	88674	96932	64037	26183	0	0	418392
	TOTAL:	13432	21137	51599	235156	630333	822906	1059609	1005585	751265	276972	227089	233514	5328599

3.3- Evolución del consumo de agua para abastecimiento de la población flotante durante el periodo 1994 a 2001.

A continuación aparecen unos cuadros que recogen datos de consumo de agua obtenidos en estudios anteriores para cada una de las dotaciones aplicadas, con el objetivo de obtener una visión general de la evolución que ha seguido en el tiempo.

Evolución temporal de consumo de agua por la población flotante. Mallorca, 1994 - 2001.

330 litros / habitante día

Sector turístico	Consumo Hm3 1994	Consumo Hm3 1995	Consumo Hm3 1996	Consumo Hm3 1997	Consumo Hm3 1998	Consumo Hm3 1999	Consumo Hm3 2000	Consumo Hm3 2001
Palma	5,2501	5,0678	5,2472	5,4021	5,3051	5,6767	5,9149	4,868
Ponent	5,9993	5,7823	5,9680	6,3034	6,2507	6,4281	6,5435	5,7378
Tramuntana	0,1937	0,1848	0,1894	0,2898	0,3088	0,3264	0,3408	0,3214
Nort	4,7566	4,5410	4,6104	4,6583	4,6921	4,9161	5,1456	5,2659
Llevant	6,5337	6,2365	6,3906	7,4054	7,1718	7,7336	7,9382	7,8834
total	**22,7334**	**21,8124**	**22,4056**	**24,0590**	**23,7285**	**25,0809**	**25,8830**	**24,0765**

350 litros / habitante día

Sector turístico	Consumo Hm3 1994	Consumo Hm3 1995	Consumo Hm3 1996	Consumo Hm3 1997	Consumo Hm3 1998	Consumo Hm3 1999	Consumo Hm3 2000	Consumo Hm3 2001
Palma	5,5682	5,3749	5,5652	5,7295	5,6266	6,0208	6,2734	**5,163**
Ponent	6,3629	6,1327	6,3297	6,6854	6,6295	6,8177	6,9401	6,0855
Tramuntana	0,2054	0,1960	0,2009	0,3073	0,3275	0,3461	0,3614	0,3409
Nort	5,0448	4,8162	4,8898	4,9406	4,9764	5,2140	5,4574	5,585
Llevant	6,9297	6,6144	6,7780	7,8542	7,6065	8,2022	8,4193	8,3612
total	**24,1110**	**23,1342**	**23,7336**	**25,5170**	**25,1665**	**26,6008**	**27,4516**	**25,5356**

Dotación máxima Ley de Aguas

Sector turístico	Consumo Hm3 1994	Consumo Hm3 1995	Consumo Hm3 1996	Consumo Hm3 1997	Consumo Hm3 1998	Consumo Hm3 1999	Consumo Hm3 2000	Consumo Hm3 2001
Palma	3,7731	3,6421	3,7710	3,8826	3,8127	4,0799	4,2511	3,4987
Ponent	3,9950	3,8509	3,9750	4,2003	4,1605	4,2777	4,3639	3,8231
Tramuntana	0,1430	0,1364	0,1398	0,2132	0,2273	0,2401	0,2508	0,2357
Nort	3,0561	2,9174	2,9624	3,0050	3,0239	3,1711	3,3182	3,4416
Llevant	4,2764	4,0817	4,1827	4,8549	4,7004	5,0684	5,1952	5,1587
total	**15,2436**	**14,6285**	**15,0309**	**16,1560**	**15,9248**	**16,8372**	**17,3792**	**16,1578**

DIRECCIÓ GENERAL
DE RECURSOS HÍDRICS
SERVEI D'ESTUDIS I PLANIFICACIÓ

Evolución temporal del consumo de agua por la población flotante . Menorca, 1994 - 2001.

330 litros / habitante día

Sector turístico	Consumo Hm3 1994	Consumo Hm3 1995	Consumo Hm3 1996	Consumo Hm3 1997	Consumo Hm3 1998	Consumo Hm3 1999	Consumo Hm3 2000	Consumo Hm3 2001
Este	1,1302	1,0813	0,9673	1,0843	1,2147	1,5555	1,4795	1,4823
Oeste	2,7960	2,7126	2,4593	2,4473	2,6087	3,0840	3,0674	3,4381
total	**3,9262**	**3,7939**	**3,4266**	**3,5316**	**3,8234**	**4,6395**	**4,5469**	**4,9204**

350 litros / habitante día

Sector turístico	Consumo Hm3 1994	Consumo Hm3 1995	Consumo Hm3 1996	Consumo Hm3 1997	Consumo Hm3 1998	Consumo Hm3 1999	Consumo Hm3 2000	Consumo Hm3 2001
Este	1,1987	1,1468	1,0259	1,1500	1,2883	1,6498	1,5692	1,5721
Oeste	2,9654	2,8770	2,6083	2,5956	2,7668	3,2709	3,2533	3,6465
total	**4,1641**	**4,0238**	**3,6342**	**3,7456**	**4,0551**	**4,9207**	**4,8225**	**5,2186**

Dotación máxima Ley de Aguas

Sector turístico	Consumo Hm3 1994	Consumo Hm3 1995	Consumo Hm3 1996	Consumo Hm3 1997	Consumo Hm3 1998	Consumo Hm3 1999	Consumo Hm3 2000	Consumo Hm3 2001
Este	0,7246	0,6933	0,6201	0,6946	0,7782	0,9975	0,9480	0,9522
Oeste	1,6192	1,5707	1,4235	1,4102	1,5045	1,7791	1,7705	1,9787
total	**2,3438**	**2,2640**	**2,0436**	**2,1048**	**2,2827**	**2,7766**	**2,7185**	**2,9309**

Evolución temporal del consumo de agua por la población flotante. Ibiza y Formentera, 1994 - 2001.

330 litros / habitante día

Sector turístico	Consumo Hm3 1994	Consumo Hm3 1995	Consumo Hm3 1996	Consumo Hm3 1997	Consumo Hm3 1998	Consumo Hm3 1999	Consumo Hm3 2000	Consumo Hm3 2001
Ibiza 1	1,7688	1,6173	1,6386	1,6987	1,9665	2,2895	1,8712	2,5005
Ibiza 2	1,6202	1,5313	1,5036	1,8611	2,1600	2,1545	1,8369	2,3725
Ibiza 3	1,8465	1,7498	1,7217	1,8443	2,0521	2,2966	1,9094	2,8677
Formentera	0,5305	0,5036	0,4933	0,4965	0,5399	0,6847	0,5848	0,6702
total	**5,7660**	**5,4020**	**5,3572**	**5,9006**	**6,7185**	**7,4253**	**6,2023**	**8,4109**

350 litros / habitante día

Sector turístico	Consumo Hm3 1994	Consumo Hm3 1995	Consumo Hm3 1996	Consumo Hm3 1997	Consumo Hm3 1998	Consumo Hm3 1999	Consumo Hm3 2000	Consumo Hm3 2001
Ibiza 1	1,8760	1,7153	1,7379	1,8017	2,0857	2,4283	1,9847	2,6520
Ibiza 2	1,7184	1,6241	1,5947	1,9739	2,2909	2,2851	1,9483	2,5163
Ibiza 3	1,9584	1,8558	1,8261	1,9561	2,1764	2,4358	2,0251	3,0402
Formentera	0,5627	0,5342	0,5232	0,5266	0,5726	0,7261	0,6202	0,7109
total	**6,1155**	**5,7294**	**5,6819**	**6,2583**	**7,1256**	**7,8753**	**6,5783**	**8,9193**

Dotación máxima Ley de Aguas

Sector turístico	Consumo Hm3 1994	Consumo Hm3 1995	Consumo Hm3 1996	Consumo Hm3 1997	Consumo Hm3 1998	Consumo Hm3 1999	Consumo Hm3 2000	Consumo Hm3 2001
Ibiza 1	1,1309	1,0344	1,0476	1,0860	1,2587	1,4697	1,2005	1,6048
Ibiza 2	1,0264	0,9699	0,9525	1,1677	1,3547	1,3640	1,1644	1,5041
Ibiza 3	1,1613	1,1004	1,0829	1,1607	1,2908	1,4433	1,1996	1,8013
Formentera	0,3312	0,3144	0,3079	0,3099	0,3370	0,4274	0,365	0,4184
total	**3,6498**	**3,4191**	**3,3909**	**3,7243**	**4,2412**	**4,7044**	**3,9295**	**5,3286**

ANEXOS

I.- Datos diarios de Movimiento de pasajeros en Aeropuertos.
Fuente: AENA (Aeropuertos Españoles de Navegación Aérea)

II.- Tráfico Marítimo mensual en puertos.
Fuente: Autoridad Portuaria de Baleares

III.- *'El turisme a les Illes Balears'*. Ibatur, 2001
Fragmentos del capítulo de ocupación turística.

DIRECCIÓ GENERAL
DE RECURSOS HÍDRICS
SERVEI D'ESTUDIS I PLANIFICACIÓ

ANEXO I

Datos diarios de Movimiento de pasajeros en Aeropuertos.
Fuente: AENA (Aeropuertos Españoles de Navegación Aérea)

MOVIMIENTO DIARIO DE PASAJEROS EN EL AEROPUERTO DE PALMA DE MALLORCA. AÑO 2001.

	entradas	salidas	diferencia	diferencia. Acumulada	
1-ene-01	8.820	10.151	-1331	-1331	
2-ene-01	10.868	10.629	239	-1092	
3-ene-01	18.875	20.677	-1802	-2894	
4-ene-01	8.020	7.102	918	-1976	
5-ene-01	19.513	23.909	-4396	-6372	
6-ene-01	7.669	9.470	-1801	-8173	
7-ene-01	12.700	16.587	-3887	-12060	
8-ene-01	9.720	8.634	1086	-10974	
9-ene-01	7.205	5.869	1336	-9638	
10-ene-01	13.916	13.971	-55	-9693	
11-ene-01	5.497	5.458	39	-9654	
12-ene-01	16.564	15.585	979	-8675	
13-ene-01	5.224	4.537	687	-7988	
14-ene-01	8.615	9.205	-590	-8578	
15-ene-01	7.332	6.012	1320	-7258	
16-ene-01	6.199	5.367	832	-6426	
17-ene-01	11.969	10.886	1083	-5343	
18-ene-01	5.566	6.138	-572	-5915	
19-ene-01	16.932	14.195	2737	-3178	
20-ene-01	5.686	5.252	434	-2744	
21-ene-01	11.730	10.028	1702	-1042	
22-ene-01	7.616	6.388	1228	186	
23-ene-01	6.652	5.709	943	1129	
24-ene-01	12.873	11.463	1410	2539	
25-ene-01	6.639	6.306	333	2872	
26-ene-01	19.748	15.526	4222	7094	
27-ene-01	6.570	5.216	1354	8448	
28-ene-01	14.056	11.876	2180	10628	
29-ene-01	8.337	6.489	1848	12476	
30-ene-01	6.269	5.523	746	13222	
31-ene-01	14.444	12.339	2105	15327	17327
1-feb-01	6.253	6.161	92	15419	
2-feb-01	23.291	17.640	5651	21070	
3-feb-01	7.874	5.545	2329	23399	
4-feb-01	17.412	14.315	3097	26496	
5-feb-01	8.687	7.323	1364	27860	
6-feb-01	6.851	6.199	652	28512	
7-feb-01	15.763	13.887	1876	30388	
8-feb-01	6.722	6.882	-160	30228	
9-feb-01	25.812	22.325	3487	33715	
10-feb-01	9.744	7.799	1945	35660	
11-feb-01	18.631	17.452	1179	36839	
12-feb-01	10.163	8.833	1330	38169	
13-feb-01	7.263	6.946	317	38486	
14-feb-01	17.914	16.386	1528	40014	
15-feb-01	7.778	7.242	536	40550	
16-feb-01	27.733	25.626	2107	42657	
17-feb-01	11.556	10.256	1300	43957	
18-feb-01	20.691	20.010	681	44638	
19-feb-01	12.326	10.326	2000	46638	
20-feb-01	7.606	7.046	560	47198	
21-feb-01	19.987	18.141	1846	49044	
22-feb-01	9.011	7.833	1178	50222	
23-feb-01	29.728	25.099	4629	54851	
24-feb-01	15.364	13.095	2269	57120	
25-feb-01	21.720	22.844	-1124	55996	
26-feb-01	12.415	12.645	-230	55766	
27-feb-01	8.115	10.445	-2330	53436	

MOVIMIENTO DIARIO DE PASAJEROS EN EL AEROPUERTO DE PALMA DE MALLORCA. AÑO 2001.

28-feb-01	20.804	25.143	-4339	49097	54005
1-mar-01	7.939	10.533	-2594	46503	
2-mar-01	29.354	27.745	1609	48112	
3-mar-01	14.529	13.926	603	48715	
4-mar-01	23.191	24.690	-1499	47216	
5-mar-01	14.805	11.985	2820	50036	
6-mar-01	10.414	7.790	2624	52660	
7-mar-01	20.200	18.831	1369	54029	
8-mar-01	8.454	8.550	-96	53933	
9-mar-01	28.958	26.170	2788	56721	
10-mar-01	15.005	12.868	2137	58858	
11-mar-01	20.744	22.895	-2151	56707	
12-mar-01	13.418	11.926	1492	58199	
13-mar-01	9.064	8.135	929	59128	
14-mar-01	21.454	20.179	1275	60403	
15-mar-01	8.633	8.546	87	60490	
16-mar-01	32.886	28.721	4165	64655	
17-mar-01	17.095	14.191	2904	67559	
18-mar-01	24.550	24.021	529	68088	
19-mar-01	15.022	14.171	851	68939	
20-mar-01	9.660	8.440	1220	70159	
21-mar-01	22.592	20.340	2252	72411	
22-mar-01	9.191	9.102	89	72500	
23-mar-01	34.407	29.482	4925	77425	
24-mar-01	16.037	15.143	894	78319	
25-mar-01	26.850	26.250	600	78919	
26-mar-01	16.178	13.755	2423	81342	
27-mar-01	10.032	8.637	1395	82737	
28-mar-01	24.610	23.141	1469	84206	
29-mar-01	10.988	9.919	1069	85275	
30-mar-01	38.021	33.100	4921	90196	
31-mar-01	22.918	17.509	5409	95605	108209
1-abr-01	28.082	28.094	-12	95593	
2-abr-01	19.361	16.186	3175	98768	
3-abr-01	13.052	9.918	3134	101902	
4-abr-01	21.432	14.439	6993	108895	
5-abr-01	13.646	10.061	3585	112480	
6-abr-01	38.949	26.971	11978	124458	
7-abr-01	41.875	23.030	18845	143303	
8-abr-01	37.541	29.302	8239	151542	
9-abr-01	23.690	17.695	5995	157537	
10-abr-01	18.831	13.238	5593	163130	
11-abr-01	28.664	24.533	4131	167261	
12-abr-01	23.238	18.220	5018	172279	
13-abr-01	32.143	26.871	5272	177551	
14-abr-01	32.656	32.800	-144	177407	
15-abr-01	31.636	37.685	-6049	171358	
16-abr-01	28.123	34.173	-6050	165308	
17-abr-01	19.629	21.935	-2306	163002	
18-abr-01	21.421	24.754	-3333	159669	
19-abr-01	13.489	15.297	-1808	157861	
20-abr-01	31.644	35.628	-3984	153877	
21-abr-01	38.614	41.147	-2533	151344	
22-abr-01	34.647	40.978	-6331	145013	
23-abr-01	21.420	23.547	-2127	142886	
24-abr-01	15.643	18.116	-2473	140413	
25-abr-01	20.768	19.064	1704	142117	
26-abr-01	15.911	13.068	2843	144960	
27-abr-01	38.229	30.003	8226	153186	

MOVIMIENTO DIARIO DE PASAJEROS EN EL AEROPUERTO DE PALMA DE MALLORCA. AÑO 2001.

28-abr-01	45.153	37.680	7473	160659	
29-abr-01	38.277	31.140	7137	167796	
30-abr-01	20.757	20.651	106	167902	186245
1-may-01	28.121	26.008	2113	170015	
2-may-01	24.591	25.222	-631	169384	
3-may-01	19.522	15.493	4029	173413	
4-may-01	32.086	28.776	3310	176723	
5-may-01	58.263	43.928	14335	191058	
6-may-01	40.667	38.031	2636	193694	
7-may-01	24.036	20.708	3328	197022	
8-may-01	24.625	22.500	2125	199147	
9-may-01	22.783	20.162	2621	201768	
10-may-01	21.427	14.409	7018	208786	
11-may-01	34.445	28.201	6244	215030	
12-may-01	59.018	48.847	10171	225201	
13-may-01	40.806	37.134	3672	228873	
14-may-01	25.735	22.329	3406	232279	
15-may-01	26.338	26.404	-66	232213	
16-may-01	26.035	20.601	5434	237647	
17-may-01	23.332	19.771	3561	241208	
18-may-01	40.294	31.774	8520	249728	
19-may-01	65.713	59.124	6589	256317	
20-may-01	48.556	41.422	7134	263451	
21-may-01	29.201	26.382	2819	266270	
22-may-01	29.648	25.865	3783	270053	
23-may-01	32.307	23.258	9049	279102	
24-may-01	27.880	20.621	7259	286361	
25-may-01	40.201	36.726	3475	289836	
26-may-01	64.292	67.005	-2713	287123	
27-may-01	47.777	50.474	-2697	284426	
28-may-01	28.677	31.847	-3170	281256	
29-may-01	27.385	29.623	-2238	279018	
30-may-01	26.086	25.678	408	279426	
31-may-01	25.059	22.034	3025	282451	303249
1-jun-01	41.716	36.786	4930	287381	
2-jun-01	67.310	66.028	1282	288663	
3-jun-01	53.146	48.593	4553	293216	
4-jun-01	31.404	34.483	-3079	290137	
5-jun-01	30.972	31.688	-716	289421	
6-jun-01	27.756	25.397	2359	291780	
7-jun-01	23.895	21.502	2393	294173	
8-jun-01	39.563	36.714	2849	297022	
9-jun-01	64.883	64.979	-96	296926	
10-jun-01	49.723	48.851	872	297798	
11-jun-01	29.343	29.173	170	297968	
12-jun-01	29.654	28.671	983	298951	
13-jun-01	30.000	25.379	4621	303572	
14-jun-01	27.167	22.930	4237	307809	
15-jun-01	41.217	39.811	1406	309215	
16-jun-01	67.558	67.971	-413	308802	
17-jun-01	49.881	51.673	-1792	307010	
18-jun-01	30.711	31.887	-1176	305834	
19-jun-01	28.702	30.164	-1462	304372	
20-jun-01	27.351	25.755	1596	305968	
21-jun-01	25.616	22.522	3094	309062	
22-jun-01	39.897	37.147	2750	311812	
23-jun-01	68.515	65.894	2621	314433	
24-jun-01	51.271	47.707	3564	317997	
25-jun-01	33.115	33.072	43	318040	

MOVIMIENTO DIARIO DE PASAJEROS EN EL AEROPUERTO DE PALMA DE MALLORCA. AÑO 2001.

26-jun-01	29.524	29.472	52	318092	
27-jun-01	29.656	27.326	2330	320422	
28-jun-01	28.526	25.022	3504	323926	
29-jun-01	39.995	37.293	2702	326628	
30-jun-01	60.904	60.148	756	327384	353250
1-jul-01	52.640	49.729	2911	330295	
2-jul-01	41.546	38.795	2751	333046	
3-jul-01	32.438	29.668	2770	335816	
4-jul-01	32.014	26.139	5875	341691	
5-jul-01	27.502	21.424	6078	347769	
6-jul-01	42.549	36.128	6421	354190	
7-jul-01	68.098	65.049	3049	357239	
8-jul-01	53.941	49.186	4755	361994	
9-jul-01	34.322	33.378	944	362938	
10-jul-01	30.991	30.306	685	363623	
11-jul-01	31.712	29.650	2062	365685	
12-jul-01	27.549	24.627	2922	368607	
13-jul-01	42.021	38.641	3380	371987	
14-jul-01	69.528	67.411	2117	374104	
15-jul-01	57.348	50.717	6631	380735	
16-jul-01	36.468	35.050	1418	382153	
17-jul-01	32.554	30.879	1675	383828	
18-jul-01	35.513	32.733	2780	386608	
19-jul-01	28.431	25.150	3281	389889	
20-jul-01	43.416	42.280	1136	391025	
21-jul-01	70.219	68.798	1421	392446	
22-jul-01	56.902	51.644	5258	397704	
23-jul-01	33.886	34.527	-641	397063	
24-jul-01	31.553	31.076	477	397540	
25-jul-01	34.822	34.333	489	398029	
26-jul-01	28.450	26.713	1737	399766	
27-jul-01	43.188	42.408	780	400546	
28-jul-01	71.161	71.321	-160	400386	
29-jul-01	57.870	55.922	1948	402334	
30-jul-01	34.917	36.048	-1131	401203	
31-jul-01	34.093	34.015	78	401281	
1-ago-01	39.278	36.544	2734	404015	441855
2-ago-01	30.282	26.547	3735	407750	
3-ago-01	45.983	44.579	1404	409154	
4-ago-01	70.682	70.362	320	409474	
5-ago-01	58.132	56.328	1804	411278	
6-ago-01	35.711	35.080	631	411909	
7-ago-01	33.993	33.192	801	412710	
8-ago-01	37.322	37.053	269	412979	
9-ago-01	28.536	28.036	500	413479	
10-ago-01	42.885	46.233	-3348	410131	
11-ago-01	66.708	74.708	-8000	402131	
12-ago-01	53.904	56.939	-3035	399096	
13-ago-01	32.988	37.503	-4515	394581	
14-ago-01	34.546	36.962	-2416	392165	
15-ago-01	37.061	41.655	-4594	387571	
16-ago-01	29.408	30.779	-1371	386200	
17-ago-01	43.533	47.378	-3845	382355	
18-ago-01	70.430	73.396	-2966	379389	
19-ago-01	57.883	58.935	-1052	378337	
20-ago-01	35.359	37.430	-2071	376266	
21-ago-01	34.523	35.836	-1313	374953	
22-ago-01	33.623	37.377	-3754	371199	
23-ago-01	26.568	27.691	-1123	370076	

MOVIMIENTO DIARIO DE PASAJEROS EN EL AEROPUERTO DE PALMA DE MALLORCA. AÑO 2001.

24-ago-01	38.126	40.938	-2812	367264	
25-ago-01	64.336	70.629	-6293	360971	
26-ago-01	48.460	54.066	-5606	355365	
27-ago-01	31.744	37.197	-5453	349912	
28-ago-01	29.033	36.325	-7292	342620	
29-ago-01	29.404	38.958	-9554	333066	
30-ago-01	25.690	29.208	-3518	329548	
31-ago-01	40.692	44.661	-3969	325579	366720
1-sep-01	70.351	73.037	-2686	322893	
2-sep-01	56.907	56.844	63	322956	
3-sep-01	35.256	36.069	-813	322143	
4-sep-01	31.578	33.578	-2000	320143	
5-sep-01	32.938	30.113	2825	322968	
6-sep-01	26.698	24.313	2385	325353	
7-sep-01	43.125	41.327	1798	327151	
8-sep-01	70.421	69.249	1172	328323	
9-sep-01	52.769	51.445	1324	329647	
10-sep-01	34.314	33.183	1131	330778	
11-sep-01	29.962	32.022	-2060	328718	
12-sep-01	31.003	31.992	-989	327729	
13-sep-01	25.700	24.918	782	328511	
14-sep-01	42.403	42.523	-120	328391	
15-sep-01	68.282	70.438	-2156	326235	
16-sep-01	53.110	54.060	-950	325285	
17-sep-01	33.653	34.558	-905	324380	
18-sep-01	29.073	30.351	-1278	323102	
19-sep-01	29.860	29.369	491	323593	
20-sep-01	24.714	23.642	1072	324665	
21-sep-01	40.011	42.188	-2177	322488	
22-sep-01	64.263	68.215	-3952	318536	
23-sep-01	46.862	53.416	-6554	311982	
24-sep-01	27.492	34.355	-6863	305119	
25-sep-01	25.192	31.606	-6414	298705	
26-sep-01	25.743	30.612	-4869	293836	
27-sep-01	22.142	24.227	-2085	291751	
28-sep-01	39.547	42.653	-3106	288645	
29-sep-01	63.396	70.712	-7316	281329	
30-sep-01	49.273	51.501	-2228	279101	321136
1-oct-01	30.395	32.138	-1743	277358	
2-oct-01	26.150	27.751	-1601	275757	
3-oct-01	27.270	27.568	-298	275459	
4-oct-01	22.441	21.617	824	276283	
5-oct-01	38.207	39.390	-1183	275100	
6-oct-01	58.779	65.723	-6944	268156	
7-oct-01	45.036	46.588	-1552	266604	
8-oct-01	26.200	29.957	-3757	262847	
9-oct-01	21.726	27.322	-5596	257251	
10-oct-01	23.069	26.681	-3612	253639	
11-oct-01	23.704	25.550	-1846	251793	
12-oct-01	29.907	37.955	-8048	243745	
13-oct-01	49.986	60.920	-10934	232811	
14-oct-01	39.251	49.732	-10481	222330	
15-oct-01	24.130	31.088	-6958	215372	
16-oct-01	18.808	24.023	-5215	210157	
17-oct-01	16.216	23.604	-7388	202769	
18-oct-01	14.920	19.809	-4889	197880	
19-oct-01	26.523	35.521	-8998	188882	
20-oct-01	45.026	57.159	-12133	176749	
21-oct-01	28.205	42.191	-13986	162763	

MOVIMIENTO DIARIO DE PASAJEROS EN EL AEROPUERTO DE PALMA DE MALLORCA. AÑO 2001.

22-oct-01	16.228	23.080	-6852	155911	
23-oct-01	15.440	18.792	-3352	152559	
24-oct-01	13.640	16.832	-3192	149367	
25-oct-01	12.790	17.584	-4794	144573	
26-oct-01	21.489	28.125	-6636	137937	
27-oct-01	27.278	51.392	-24114	113823	
28-oct-01	17.834	34.942	-17108	96715	
29-oct-01	10.501	21.276	-10775	85940	
30-oct-01	8.203	19.056	-10853	75087	
31-oct-01	14.344	20.009	-5665	69422	108845
1-nov-01	9.262	9.469	-207	69215	
2-nov-01	20.259	25.893	-5634	63581	
3-nov-01	11.857	25.730	-13873	49708	
4-nov-01	14.909	26.116	-11207	38501	
5-nov-01	11.440	13.502	-2062	36439	
6-nov-01	6.089	7.605	-1516	34923	
7-nov-01	18.576	19.120	-544	34379	
8-nov-01	7.566	7.902	-336	34043	
9-nov-01	18.973	19.571	-598	33445	
10-nov-01	8.829	10.091	-1262	32183	
11-nov-01	11.869	14.757	-2888	29295	
12-nov-01	9.266	9.405	-139	29156	
13-nov-01	5.508	5.799	-291	28865	
14-nov-01	14.980	15.441	-461	28404	
15-nov-01	5.965	7.282	-1317	27087	
16-nov-01	16.937	18.875	-1938	25149	
17-nov-01	7.857	9.232	-1375	23774	
18-nov-01	9.889	12.140	-2251	21523	
19-nov-01	8.169	8.504	-335	21188	
20-nov-01	5.484	5.641	-157	21031	
21-nov-01	14.064	15.483	-1419	19612	
22-nov-01	6.497	6.953	-456	19156	
23-nov-01	16.585	19.035	-2450	16706	
24-nov-01	6.402	8.018	-1616	15090	
25-nov-01	8.215	11.344	-3129	11961	
26-nov-01	8.265	8.414	-149	11812	
27-nov-01	5.136	5.620	-484	11328	
28-nov-01	12.617	14.368	-1751	9577	
29-nov-01	5.928	6.797	-869	8708	
30-nov-01	13.029	15.673	-2644	6064	38480
1-dic-01	5.663	7.643	-1980	4084	
2-dic-01	7.435	9.085	-1650	2434	
3-dic-01	6.617	6.631	-14	2420	
4-dic-01	5.158	5.912	-754	1666	
5-dic-01	14.196	16.756	-2560	-894	
6-dic-01	7.088	8.071	-983	-1877	
7-dic-01	9.707	10.669	-962	-2839	
8-dic-01	4.920	4.597	323	-2516	
9-dic-01	13.962	13.339	623	-1893	
10-dic-01	9.287	8.097	1190	-703	
11-dic-01	5.375	5.078	297	-406	
12-dic-01	10.344	11.040	-696	-1102	
13-dic-01	6.177	6.085	92	-1010	
14-dic-01	11.959	12.808	-849	-1859	
15-dic-01	5.362	5.871	-509	-2368	
16-dic-01	8.842	7.853	989	-1379	
17-dic-01	6.646	6.309	337	-1042	
18-dic-01	5.103	5.404	-301	-1343	
19-dic-01	12.154	13.208	-1054	-2397	

MOVIMIENTO DIARIO DE PASAJEROS EN EL AEROPUERTO DE PALMA DE MALLORCA. AÑO 2001.

20-dic-01	6.456	8.278	-1822	-4219	
21-dic-01	19.656	18.204	1452	-2767	
22-dic-01	12.044	10.255	1789	-978	
23-dic-01	13.224	9.925	3299	2321	
24-dic-01	5.565	6.338	-773	1548	
25-dic-01	3.003	2.888	115	1663	
26-dic-01	19.981	12.860	7121	8784	
27-dic-01	7.844	6.259	1585	10369	
28-dic-01	19.265	13.217	6048	16417	
29-dic-01	10.873	8.076	2797	19214	
30-dic-01	12.670	9.244	3426	22640	
31-dic-01	5.217	4.723	494	23134	39067

MOVIMIENTO DIARIO DE PASAJEROS EN EL AEROPUERTO DE MENORCA. AÑO 2001.

	Llegadas	Salidas	diferencia	diferencia acumulada	
1-ene-01	668	704	-36	-36	
2-ene-01	1171	1140	31	-5	
3-ene-01	1012	936	76	71	
4-ene-01	836	730	106	177	
5-ene-01	778	709	69	246	
6-ene-01	716	924	-208	38	
7-ene-01	1151	1282	-131	-93	
8-ene-01	955	957	-2	-95	
9-ene-01	873	847	26	-69	
10-ene-01	896	707	189	120	
11-ene-01	686	751	-65	55	
12-ene-01	740	897	-157	-102	
13-ene-01	659	551	108	6	
14-ene-01	858	862	-4	2	
15-ene-01	831	622	209	211	
16-ene-01	732	744	-12	199	
17-ene-01	601	670	-69	130	
18-ene-01	704	736	-32	98	
19-ene-01	862	1041	-179	-81	
20-ene-01	608	586	22	-59	
21-ene-01	956	775	181	122	
22-ene-01	913	597	316	438	
23-ene-01	816	737	79	517	
24-ene-01	794	729	65	582	
25-ene-01	813	804	9	591	
26-ene-01	947	989	-42	549	
27-ene-01	624	500	124	673	
28-ene-01	775	848	-73	600	
29-ene-01	836	700	136	736	
30-ene-01	721	639	82	818	
31-ene-01	706	641	65	883	2019
1-feb-01	704	717	-13	870	
2-feb-01	890	1084	-194	676	
3-feb-01	757	581	176	852	
4-feb-01	818	894	-76	776	
5-feb-01	971	775	196	972	
6-feb-01	883	799	84	1056	
7-feb-01	811	740	71	1127	
8-feb-01	807	901	-94	1033	
9-feb-01	838	1012	-174	859	
10-feb-01	707	632	75	934	
11-feb-01	787	921	-134	800	
12-feb-01	998	780	218	1018	
13-feb-01	825	743	82	1100	
14-feb-01	814	786	28	1128	
15-feb-01	768	867	-99	1029	
16-feb-01	1035	1103	-68	961	
17-feb-01	841	824	17	978	
18-feb-01	864	925	-61	917	
19-feb-01	1053	850	203	1120	
20-feb-01	955	895	60	1180	
21-feb-01	845	836	9	1189	
22-feb-01	946	1040	-94	1095	
23-feb-01	1477	1284	193	1288	
24-feb-01	948	879	69	1357	
25-feb-01	838	1037	-199	1158	
26-feb-01	993	1039	-46	1112	
27-feb-01	895	1076	-181	931	

MOVIMIENTO DIARIO DE PASAJEROS EN EL AEROPUERTO DE MENORCA. AÑO 2001.

28-feb-01	900	1294	-394	537	1965
1-mar-01	915	1002	-87	450	
2-mar-01	910	978	-68	382	
3-mar-01	980	720	260	642	
4-mar-01	1204	1086	118	760	
5-mar-01	1269	989	280	1040	
6-mar-01	1066	841	225	1265	
7-mar-01	962	814	148	1413	
8-mar-01	1018	975	43	1456	
9-mar-01	1142	1191	-49	1407	
10-mar-01	816	855	-39	1368	
11-mar-01	854	984	-130	1238	
12-mar-01	809	801	8	1246	
13-mar-01	1079	863	216	1462	
14-mar-01	919	844	75	1537	
15-mar-01	947	966	-19	1518	
16-mar-01	1056	1150	-94	1424	
17-mar-01	960	915	45	1469	
18-mar-01	921	1019	-98	1371	
19-mar-01	1414	1014	400	1771	
20-mar-01	993	880	113	1884	
21-mar-01	1018	884	134	2018	
22-mar-01	1051	1093	-42	1976	
23-mar-01	1196	1247	-51	1925	
24-mar-01	1001	804	197	2122	
25-mar-01	1139	1293	-154	1968	
26-mar-01	1368	904	464	2432	
27-mar-01	987	860	127	2559	
28-mar-01	860	943	-83	2476	
29-mar-01	1011	994	17	2493	
30-mar-01	1567	1141	426	2919	
31-mar-01	1509	820	689	3608	5684
1-abr-01	1608	1545	63	3671	
2-abr-01	1536	1044	492	4163	
3-abr-01	974	882	92	4255	
4-abr-01	1044	792	252	4507	
5-abr-01	1903	1089	814	5321	
6-abr-01	3762	1307	2455	7776	
7-abr-01	2286	1204	1082	8858	
8-abr-01	4612	1328	3284	12142	
9-abr-01	2046	1166	880	13022	
10-abr-01	1360	944	416	13438	
11-abr-01	2184	1762	422	13860	
12-abr-01	3343	2251	1092	14952	
13-abr-01	3372	2740	632	15584	
14-abr-01	1794	2015	-221	15363	
15-abr-01	3145	4100	-955	14408	
16-abr-01	1980	3713	-1733	12675	
17-abr-01	1290	1856	-566	12109	
18-abr-01	1079	1732	-653	11456	
19-abr-01	1493	1717	-224	11232	
20-abr-01	4377	3659	718	11950	
21-abr-01	2621	2295	326	12276	
22-abr-01	3523	4070	-547	11729	
23-abr-01	1912	1796	116	11845	
24-abr-01	1421	1079	342	12187	
25-abr-01	1905	1002	903	13090	
26-abr-01	2417	1734	683	13773	
27-abr-01	4811	3867	944	14717	

MOVIMIENTO DIARIO DE PASAJEROS EN EL AEROPUERTO DE MENORCA. AÑO 2001.

28-abr-01	3398	2058	1340	16057	
29-abr-01	5789	2926	2863	18920	
30-abr-01	1343	1626	-283	18637	23056
1-may-01	1739	2466	-727	17910	
2-may-01	3519	2231	1288	19198	
3-may-01	4097	1589	2508	21706	
4-may-01	12280	3463	8817	30523	
5-may-01	6200	1784	4416	34939	
6-may-01	6605	4192	2413	37352	
7-may-01	5795	1651	4144	41496	
8-may-01	1004	954	50	41546	
9-may-01	3020	2166	854	42400	
10-may-01	3764	2815	949	43349	
11-may-01	12120	8501	3619	46968	
12-may-01	6246	4598	1648	48616	
13-may-01	7112	5811	1301	49917	
14-may-01	5788	4087	1701	51618	
15-may-01	1025	1458	-433	51185	
16-may-01	3289	2890	399	51584	
17-may-01	4231	3607	624	52208	
18-may-01	12310	11170	1140	53348	
19-may-01	7132	5966	1166	54514	
20-may-01	8791	6674	2117	56631	
21-may-01	6001	5686	315	56946	
22-may-01	1588	1336	252	57198	
23-may-01	3885	2945	940	58138	
24-may-01	4390	3917	473	58611	
25-may-01	14212	12198	2014	60625	
26-may-01	7466	6171	1295	61920	
27-may-01	8833	8568	265	62185	
28-may-01	5976	6037	-61	62124	
29-may-01	1145	1188	-43	62081	
30-may-01	3487	3550	-63	62018	
31-may-01	4351	4129	222	62240	67061
1-jun-01	14509	13804	705	62945	
2-jun-01	8233	7318	915	63860	
3-jun-01	9628	9757	-129	63731	
4-jun-01	6590	6498	92	63823	
5-jun-01	1273	1420	-147	63676	
6-jun-01	3517	3387	130	63806	
7-jun-01	4544	4002	542	64348	
8-jun-01	14068	12602	1466	65814	
9-jun-01	7932	7041	891	66705	
10-jun-01	10117	9530	587	67292	
11-jun-01	6383	5975	408	67700	
12-jun-01	1522	1228	294	67994	
13-jun-01	3830	3396	434	68428	
14-jun-01	5181	4142	1039	69467	
15-jun-01	14329	13929	400	69867	
16-jun-01	9275	7957	1318	71185	
17-jun-01	10186	10523	-337	70848	
18-jun-01	6514	6603	-89	70759	
19-jun-01	1365	1325	40	70799	
20-jun-01	4428	3496	932	71731	
21-jun-01	5171	4356	815	72546	
22-jun-01	14810	13321	1489	74035	
23-jun-01	9147	7714	1433	75468	
24-jun-01	9959	10387	-428	75040	
25-jun-01	6659	6734	-75	74965	

MOVIMIENTO DIARIO DE PASAJEROS EN EL AEROPUERTO DE MENORCA. AÑO 2001.

26-jun-01	1515	1929	-414	74551	
27-jun-01	4291	4438	-147	74404	
28-jun-01	4885	4656	229	74633	
29-jun-01	9600	7140	2460	77093	
30-jun-01	12994	13544	-550	76543	84520
1-jul-01	11258	12130	-872	75671	
2-jul-01	7715	7416	299	75970	
3-jul-01	1619	1293	326	76296	
4-jul-01	4546	3968	578	76874	
5-jul-01	5182	4317	865	77739	
6-jul-01	13861	13239	622	78361	
7-jul-01	9381	7955	1426	79787	
8-jul-01	11123	9911	1212	80999	
9-jul-01	7079	6864	215	81214	
10-jul-01	1421	1314	107	81321	
11-jul-01	4739	4300	439	81760	
12-jul-01	5510	4723	787	82547	
13-jul-01	14540	13210	1330	83877	
14-jul-01	9696	9012	684	84561	
15-jul-01	11474	10995	479	85040	
16-jul-01	7606	7107	499	85539	
17-jul-01	1820	1495	325	85864	
18-jul-01	4965	4062	903	86767	
19-jul-01	5551	4349	1202	87969	
20-jul-01	14496	12982	1514	89483	
21-jul-01	9881	8028	1853	91336	
22-jul-01	10879	10530	349	91685	
23-jul-01	7940	6752	1188	92873	
24-jul-01	1811	1604	207	93080	
25-jul-01	4935	4485	450	93530	
26-jul-01	5655	5176	479	94009	
27-jul-01	15099	13613	1486	95495	
28-jul-01	9950	9031	919	96414	
29-jul-01	11708	12004	-296	96118	
30-jul-01	8282	7537	745	96863	
31-jul-01	2411	2098	313	97176	111660
1-ago-01	6393	4878	1515	98691	
2-ago-01	6444	5192	1252	99943	
3-ago-01	15330	13861	1469	101412	
4-ago-01	10704	8554	2150	103562	
5-ago-01	10957	11033	-76	103486	
6-ago-01	8486	7333	1153	104639	
7-ago-01	2960	1815	1145	105784	
8-ago-01	5704	5110	594	106378	
9-ago-01	5977	5242	735	107113	
10-ago-01	14771	15141	-370	106743	
11-ago-01	10251	9644	607	107350	
12-ago-01	10263	10996	-733	106617	
13-ago-01	8093	8022	71	106688	
14-ago-01	2607	3177	-570	106118	
15-ago-01	5776	6490	-714	105404	
16-ago-01	6336	6162	174	105578	
17-ago-01	14944	15430	-486	105092	
18-ago-01	10245	10456	-211	104881	
19-ago-01	11127	11867	-740	104141	
20-ago-01	7990	8398	-408	103733	
21-ago-01	2322	2901	-579	103154	
22-ago-01	5053	5643	-590	102564	
23-ago-01	5306	5945	-639	101925	

DIRECCIÓ GENERAL
DE RECURSOS HÍDRICS

MOVIMIENTO DIARIO DE PASAJEROS EN EL AEROPUERTO DE MENORCA. AÑO 2001.

24-ago-01	12661	15150	-2489	99436	
25-ago-01	8394	10306	-1912	97524	
26-ago-01	9348	10645	-1297	96227	
27-ago-01	6427	8645	-2218	94009	
28-ago-01	1665	3102	-1437	92572	
29-ago-01	4005	6296	-2291	90281	
30-ago-01	4460	7376	-2916	87365	
31-ago-01	13381	16547	-3166	84199	96512
1-sep-01	9547	10631	-1084	83115	
2-sep-01	10822	11806	-984	82131	
3-sep-01	7239	8037	-798	81333	
4-sep-01	1681	2118	-437	80896	
5-sep-01	4602	4586	16	80912	
6-sep-01	4900	5300	-400	80512	
7-sep-01	14488	13684	804	81316	
8-sep-01	8807	8900	-93	81223	
9-sep-01	10591	10941	-350	80873	
10-sep-01	6781	7436	-655	80218	
11-sep-01	1414	2372	-958	79260	
12-sep-01	4140	4783	-643	78617	
13-sep-01	4307	4758	-451	78166	
14-sep-01	13839	13921	-82	78084	
15-sep-01	8537	8955	-418	77666	
16-sep-01	10934	10732	202	77868	
17-sep-01	6613	7334	-721	77147	
18-sep-01	1369	1509	-140	77007	
19-sep-01	3986	4136	-150	76857	
20-sep-01	4589	4557	32	76889	
21-sep-01	12304	13939	-1635	75254	
22-sep-01	7416	8302	-886	74368	
23-sep-01	8987	10500	-1513	72855	
24-sep-01	5754	6957	-1203	71652	
25-sep-01	1044	1576	-532	71120	
26-sep-01	3373	4382	-1009	70111	
27-sep-01	3785	4689	-904	69207	
28-sep-01	10521	13980	-3459	65748	
29-sep-01	6677	8342	-1665	64083	
30-sep-01	8640	9938	-1298	62785	70485
1-oct-01	5126	6525	-1399	61386	
2-oct-01	1033	1092	-59	61327	
3-oct-01	2824	3338	-514	60813	
4-oct-01	3920	4049	-129	60684	
5-oct-01	9824	10746	-922	59762	
6-oct-01	5808	6678	-870	58892	
7-oct-01	7139	8375	-1236	57656	
8-oct-01	4190	5139	-949	56707	
9-oct-01	987	1372	-385	56322	
10-oct-01	2321	3255	-934	55388	
11-oct-01	3907	4654	-747	54641	
12-oct-01	9781	10298	-517	54124	
13-oct-01	4440	6135	-1695	52429	
14-oct-01	5411	8367	-2956	49473	
15-oct-01	4510	5356	-846	48627	
16-oct-01	966	1144	-178	48449	
17-oct-01	2531	2730	-199	48250	
18-oct-01	2507	3778	-1271	46979	
19-oct-01	9429	9674	-245	46734	
20-oct-01	4770	5319	-549	46185	
21-oct-01	3490	6370	-2880	43305	

MOVIMIENTO DIARIO DE PASAJEROS EN EL AEROPUERTO DE MENORCA. AÑO 2001.

22-oct-01	3854	4640	-786	42519	
23-oct-01	1106	1014	92	42611	
24-oct-01	1863	2875	-1012	41599	
25-oct-01	812	3182	-2370	39229	
26-oct-01	1311	11601	-10290	28939	
27-oct-01	909	5322	-4413	24526	
28-oct-01	1083	4223	-3140	21386	
29-oct-01	1135	5105	-3970	17416	
30-oct-01	965	1253	-288	17128	
31-oct-01	1141	2733	-1592	15536	22066
1-nov-01	1061	1043	18	15554	
2-nov-01	736	783	-47	15507	
3-nov-01	553	1074	-521	14986	
4-nov-01	1322	1890	-568	14418	
5-nov-01	1208	1370	-162	14256	
6-nov-01	814	963	-149	14107	
7-nov-01	705	883	-178	13929	
8-nov-01	870	982	-112	13817	
9-nov-01	1414	1356	58	13875	
10-nov-01	580	870	-290	13585	
11-nov-01	1251	1213	38	13623	
12-nov-01	1144	998	146	13769	
13-nov-01	700	712	-12	13757	
14-nov-01	708	905	-197	13560	
15-nov-01	744	926	-182	13378	
16-nov-01	882	995	-113	13265	
17-nov-01	741	851	-110	13155	
18-nov-01	1090	1115	-25	13130	
19-nov-01	1062	925	137	13267	
20-nov-01	912	788	124	13391	
21-nov-01	801	749	52	13443	
22-nov-01	878	943	-65	13378	
23-nov-01	991	1141	-150	13228	
24-nov-01	670	751	-81	13147	
25-nov-01	1129	928	201	13348	
26-nov-01	1054	897	157	13505	
27-nov-01	813	658	155	13660	
28-nov-01	790	815	-25	13635	
29-nov-01	942	1048	-106	13529	
30-nov-01	911	1040	-129	13400	18638
1-dic-01	786	809	-23	13377	
2-dic-01	914	1022	-108	13269	
3-dic-01	830	648	182	13451	
4-dic-01	726	853	-127	13324	
5-dic-01	921	1114	-193	13131	
6-dic-01	964	920	44	13175	
7-dic-01	543	580	-37	13138	
8-dic-01	625	703	-78	13060	
9-dic-01	1244	1222	22	13082	
10-dic-01	1148	1132	16	13098	
11-dic-01	916	707	209	13307	
12-dic-01	686	804	-118	13189	
13-dic-01	795	925	-130	13059	
14-dic-01	865	1090	-225	12834	
15-dic-01	650	851	-201	12633	
16-dic-01	995	910	85	12718	
17-dic-01	741	592	149	12867	
18-dic-01	600	762	-162	12705	
19-dic-01	805	954	-149	12556	

MOVIMIENTO DIARIO DE PASAJEROS EN EL AEROPUERTO DE MENORCA. AÑO 2001.

20-dic-01	973	1005	-32	12524	
21-dic-01	1254	1228	26	12550	
22-dic-01	1397	1497	-100	12450	
23-dic-01	1043	1070	-27	12423	
24-dic-01	813	742	71	12494	
25-dic-01	283	275	8	12502	
26-dic-01	1018	1042	-24	12478	
27-dic-01	935	889	46	12524	
28-dic-01	928	818	110	12634	
29-dic-01	1107	781	326	12960	
30-dic-01	988	863	125	13085	
31-dic-01	651	395	256	13341	17550

MOVIMIENTO DIARIO DE PASAJEROS EN EL AEROPUERTO DE IBIZA. AÑO 2001.

	entradas	salidas	diferencia	diferencia Acumulada	
1-ene-01	770	1.565	-795	-795	
2-ene-01	1.358	1.912	-554	-1349	
3-ene-01	1.362	1.802	-440	-1789	
4-ene-01	1.394	1.670	-276	-2065	
5-ene-01	1.247	2.007	-760	-2825	
6-ene-01	1.074	1.238	-164	-2989	
7-ene-01	1.712	1.864	-152	-3141	
8-ene-01	1.532	1.556	-24	-3165	
9-ene-01	1.307	1.071	236	-2929	
10-ene-01	1.380	1.325	55	-2874	
11-ene-01	1.006	993	13	-2861	
12-ene-01	1.359	1.689	-330	-3191	
13-ene-01	845	748	97	-3094	
14-ene-01	1.096	1.038	58	-3036	
15-ene-01	1.235	972	263	-2773	
16-ene-01	886	924	-38	-2811	
17-ene-01	1.135	1.178	-43	-2854	
18-ene-01	1.315	1.350	-35	-2889	
19-ene-01	1.200	1.510	-310	-3199	
20-ene-01	716	750	-34	-3233	
21-ene-01	1.140	1.051	89	-3144	
22-ene-01	1.210	912	298	-2846	
23-ene-01	997	765	232	-2614	
24-ene-01	1.488	1.271	217	-2397	
25-ene-01	1.084	1.034	50	-2347	
26-ene-01	1.526	1.469	57	-2290	
27-ene-01	774	683	91	-2199	
28-ene-01	1.140	1.030	110	-2089	
29-ene-01	1.153	827	326	-1763	
30-ene-01	986	798	188	-1575	
31-ene-01	1.443	1.157	286	-1289	1814
1-feb-01	1.465	1.412	53	-1236	
2-feb-01	1.655	1.568	87	-1149	
3-feb-01	839	727	112	-1037	
4-feb-01	1.159	1.159	0	-1037	
5-feb-01	1.321	1.095	226	-811	
6-feb-01	1.017	1.037	-20	-831	
7-feb-01	1.530	1.342	188	-643	
8-feb-01	1.272	1.119	153	-490	
9-feb-01	1.818	1.792	26	-464	
10-feb-01	944	870	74	-390	
11-feb-01	1.134	1.401	-267	-657	
12-feb-01	1.431	1.233	198	-459	
13-feb-01	1.106	1.097	9	-450	
14-feb-01	1.493	1.465	28	-422	
15-feb-01	1.785	1.666	119	-303	
16-feb-01	1.861	1.970	-109	-412	
17-feb-01	976	884	92	-320	
18-feb-01	1.375	1.549	-174	-494	
19-feb-01	1.606	1.357	249	-245	
20-feb-01	1.205	1.160	45	-200	
21-feb-01	1.761	1.585	176	-24	
22-feb-01	1.428	1.318	110	86	
23-feb-01	2.076	1.976	100	186	
24-feb-01	1.178	997	181	367	
25-feb-01	1.456	1.453	3	370	
26-feb-01	1.664	1.475	189	559	
27-feb-01	1.155	1.569	-414	145	

MOVIMIENTO DIARIO DE PASAJEROS EN EL AEROPUERTO DE IBIZA. AÑO 2001.

28-feb-01	1.853	2.332	-479	-334	3363
1-mar-01	1.464	1.876	-412	-746	
2-mar-01	1.420	1.711	-291	-1037	
3-mar-01	1.067	1.008	59	-978	
4-mar-01	1.842	1.637	205	-773	
5-mar-01	1.941	1.421	520	-253	
6-mar-01	1.562	1.113	449	196	
7-mar-01	1.709	1.586	123	319	
8-mar-01	1.357	1.362	-5	314	
9-mar-01	1.855	1.934	-79	235	
10-mar-01	1.114	809	305	540	
11-mar-01	1.198	1.513	-315	225	
12-mar-01	1.483	1.245	238	463	
13-mar-01	1.193	1.145	48	511	
14-mar-01	1.819	1.620	199	710	
15-mar-01	1.829	1.858	-29	681	
16-mar-01	2.070	2.136	-66	615	
17-mar-01	1.126	1.109	17	632	
18-mar-01	1.317	1.599	-282	350	
19-mar-01	1.792	1.477	315	665	
20-mar-01	1.508	1.298	210	875	
21-mar-01	1.836	1.741	95	970	
22-mar-01	1.411	1.408	3	973	
23-mar-01	2.108	1.883	225	1198	
24-mar-01	1.459	933	526	1724	
25-mar-01	1.621	1.739	-118	1606	
26-mar-01	1.665	1.429	236	1842	
27-mar-01	1.266	1.368	-102	1740	
28-mar-01	2.030	1.677	353	2093	
29-mar-01	1.754	1.723	31	2124	
30-mar-01	2.435	2.051	384	2508	
31-mar-01	1.622	1.226	396	2904	8164
1-abr-01	3.223	2.002	1221	4125	
2-abr-01	2.116	1.703	413	4538	
3-abr-01	1.439	1.267	172	4710	
4-abr-01	2.050	1.399	651	5361	
5-abr-01	2.058	1.362	696	6057	
6-abr-01	4.584	2.043	2541	8598	
7-abr-01	5.384	1.746	3638	12236	
8-abr-01	6.694	2.500	4194	16430	
9-abr-01	2.698	1.586	1112	17542	
10-abr-01	2.176	1.381	795	18337	
11-abr-01	3.962	2.510	1452	19789	
12-abr-01	5.430	2.407	3023	22812	
13-abr-01	4.040	2.477	1563	24375	
14-abr-01	4.788	3.854	934	25309	
15-abr-01	6.781	7.238	-457	24852	
16-abr-01	2.104	4.278	-2174	22678	
17-abr-01	1.588	2.747	-1159	21519	
18-abr-01	2.583	3.276	-693	20826	
19-abr-01	2.483	3.332	-849	19977	
20-abr-01	3.271	4.328	-1057	18920	
21-abr-01	5.065	6.021	-956	17964	
22-abr-01	6.550	7.059	-509	17455	
23-abr-01	2.123	2.770	-647	16808	
24-abr-01	1.717	1.663	54	16862	
25-abr-01	2.754	2.309	445	17307	
26-abr-01	3.599	2.566	1033	18340	
27-abr-01	4.539	3.207	1332	19672	

MOVIMIENTO DIARIO DE PASAJEROS EN EL AEROPUERTO DE IBIZA. AÑO 2001.

28-abr-01	7.678	4.574	3104	22776	
29-abr-01	8.185	6.030	2155	24931	
30-abr-01	2.012	2.158	-146	24785	37357
1-may-01	3.777	5.068	-1291	23494	
2-may-01	4.006	3.136	870	24364	
3-may-01	5.726	3.143	2583	26947	
4-may-01	9.958	3.672	6286	33233	
5-may-01	11.877	5.137	6740	39973	
6-may-01	12.635	6.657	5978	45951	
7-may-01	6.865	2.408	4457	50408	
8-may-01	3.755	2.797	958	51366	
9-may-01	3.665	2.834	831	52197	
10-may-01	4.863	3.774	1089	53286	
11-may-01	9.769	6.139	3630	56916	
12-may-01	12.066	7.660	4406	61322	
13-may-01	12.174	11.235	939	62261	
14-may-01	7.142	5.003	2139	64400	
15-may-01	3.857	3.761	96	64496	
16-may-01	3.947	3.768	179	64675	
17-may-01	7.583	4.670	2913	67588	
18-may-01	10.834	8.678	2156	69744	
19-may-01	13.571	10.568	3003	72747	
20-may-01	14.389	13.798	591	73338	
21-may-01	8.284	7.166	1118	74456	
22-may-01	4.713	3.949	764	75220	
23-may-01	4.945	3.522	1423	76643	
24-may-01	8.453	5.928	2525	79168	
25-may-01	11.746	9.086	2660	81828	
26-may-01	14.866	13.117	1749	83577	
27-may-01	16.059	16.811	-752	82825	
28-may-01	8.889	9.025	-136	82689	
29-may-01	4.865	5.181	-316	82373	
30-may-01	4.489	4.217	272	82645	
31-may-01	8.214	6.655	1559	84204	100627
1-jun-01	12.758	9.469	3289	87493	
2-jun-01	16.257	13.299	2958	90451	
3-jun-01	18.415	17.730	685	91136	
4-jun-01	10.087	10.866	-779	90357	
5-jun-01	5.650	6.399	-749	89608	
6-jun-01	4.505	4.331	174	89782	
7-jun-01	8.121	6.851	1270	91052	
8-jun-01	11.806	10.179	1627	92679	
9-jun-01	15.302	13.782	1520	94199	
10-jun-01	17.496	17.608	-112	94087	
11-jun-01	9.996	10.012	-16	94071	
12-jun-01	6.258	5.551	707	94778	
13-jun-01	5.096	4.106	990	95768	
14-jun-01	9.312	7.535	1777	97545	
15-jun-01	12.446	11.061	1385	98930	
16-jun-01	16.885	15.770	1115	100045	
17-jun-01	18.996	19.286	-290	99755	
18-jun-01	10.414	11.203	-789	98966	
19-jun-01	5.605	6.280	-675	98291	
20-jun-01	5.477	4.756	721	99012	
21-jun-01	9.138	7.320	1818	100830	
22-jun-01	12.522	9.587	2935	103765	
23-jun-01	18.421	15.809	2612	106377	
24-jun-01	19.116	18.847	269	106646	
25-jun-01	9.686	10.076	-390	106256	

MOVIMIENTO DIARIO DE PASAJEROS EN EL AEROPUERTO DE IBIZA. AÑO 2001.

26-jun-01	6.689	6.539	150	106406	
27-jun-01	5.656	5.281	375	106781	
28-jun-01	10.116	8.220	1896	108677	
29-jun-01	13.166	10.990	2176	110853	
30-jun-01	17.572	17.538	34	110887	131663
1-jul-01	19.671	18.986	685	111572	
2-jul-01	12.268	12.043	225	111797	
3-jul-01	7.747	6.453	1294	113091	
4-jul-01	6.049	5.153	896	113987	
5-jul-01	10.969	8.578	2391	116378	
6-jul-01	11.929	9.599	2330	118708	
7-jul-01	19.047	16.186	2861	121569	
8-jul-01	19.464	19.732	-268	121301	
9-jul-01	10.942	10.342	600	121901	
10-jul-01	6.724	6.668	56	121957	
11-jul-01	6.039	5.701	338	122295	
12-jul-01	11.048	9.728	1320	123615	
13-jul-01	12.633	11.344	1289	124904	
14-jul-01	17.754	15.928	1826	126730	
15-jul-01	22.258	21.149	1109	127839	
16-jul-01	11.548	10.856	692	128531	
17-jul-01	7.607	6.553	1054	129585	
18-jul-01	6.697	6.121	576	130161	
19-jul-01	11.942	9.944	1998	132159	
20-jul-01	13.518	11.644	1874	134033	
21-jul-01	18.292	17.290	1002	135035	
22-jul-01	20.878	20.605	273	135308	
23-jul-01	11.452	11.448	4	135312	
24-jul-01	6.624	6.623	1	135313	
25-jul-01	7.021	6.378	643	135956	
26-jul-01	11.647	11.648	-1	135955	
27-jul-01	13.401	11.434	1967	137922	
28-jul-01	19.566	18.607	959	138881	
29-jul-01	21.781	23.159	-1378	137503	
30-jul-01	11.931	12.794	-863	136640	
31-jul-01	8.314	7.584	730	137370	
1-ago-01	8.999	7.070	1929	139299	168939
2-ago-01	12.724	10.910	1814	141113	
3-ago-01	14.494	12.155	2339	143452	
4-ago-01	18.689	17.352	1337	144789	
5-ago-01	23.856	22.714	1142	145931	
6-ago-01	11.840	10.832	1008	146939	
7-ago-01	8.936	7.965	971	147910	
8-ago-01	8.556	7.286	1270	149180	
9-ago-01	11.782	11.624	158	149338	
10-ago-01	13.378	12.513	865	150203	
11-ago-01	19.067	18.815	252	150455	
12-ago-01	20.865	23.396	-2531	147924	
13-ago-01	11.168	12.780	-1612	146312	
14-ago-01	8.786	8.773	13	146325	
15-ago-01	8.014	8.259	-245	146080	
16-ago-01	12.071	13.021	-950	145130	
17-ago-01	12.443	12.533	-90	145040	
18-ago-01	19.303	19.788	-485	144555	
19-ago-01	22.916	24.189	-1273	143282	
20-ago-01	12.300	13.156	-856	142426	
21-ago-01	8.243	8.652	-409	142017	
22-ago-01	7.544	8.849	-1305	140712	
23-ago-01	11.172	11.252	-80	140632	

MOVIMIENTO DIARIO DE PASAJEROS EN EL AEROPUERTO DE IBIZA. AÑO 2001.

24-ago-01	12.171	12.208	-37	140595	
25-ago-01	17.696	18.489	-793	139802	
26-ago-01	20.180	24.949	-4769	135033	
27-ago-01	9.664	13.311	-3647	131386	
28-ago-01	6.891	8.593	-1702	129684	
29-ago-01	6.265	9.382	-3117	126567	
30-ago-01	9.519	12.405	-2886	123681	
31-ago-01	12.404	13.057	-653	123028	160284
1-sep-01	19.622	20.155	-533	122495	
2-sep-01	21.616	24.896	-3280	119215	
3-sep-01	11.293	12.589	-1296	117919	
4-sep-01	7.780	7.412	368	118287	
5-sep-01	6.442	6.788	-346	117941	
6-sep-01	10.939	10.088	851	118792	
7-sep-01	13.226	11.833	1393	120185	
8-sep-01	18.339	18.237	102	120287	
9-sep-01	19.397	22.012	-2615	117672	
10-sep-01	11.080	11.655	-575	117097	
11-sep-01	6.624	7.615	-991	116106	
12-sep-01	5.086	6.658	-1572	114534	
13-sep-01	10.258	10.209	49	114583	
14-sep-01	11.651	11.290	361	114944	
15-sep-01	17.310	18.419	-1109	113835	
16-sep-01	19.280	21.660	-2380	111455	
17-sep-01	10.694	12.373	-1679	109776	
18-sep-01	6.312	7.186	-874	108902	
19-sep-01	5.017	5.664	-647	108255	
20-sep-01	9.452	9.768	-316	107939	
21-sep-01	12.768	11.768	1000	108939	
22-sep-01	13.947	16.409	-2462	106477	
23-sep-01	16.901	20.266	-3365	103112	
24-sep-01	8.557	11.457	-2900	100212	
25-sep-01	4.404	6.960	-2556	97656	
26-sep-01	3.552	5.209	-1657	95999	
27-sep-01	7.656	9.465	-1809	94190	
28-sep-01	11.924	12.060	-136	94054	
29-sep-01	14.568	15.358	-790	93264	
30-sep-01	11.747	19.400	-7653	85611	119791
1-oct-01	8.306	10.107	-1801	83810	
2-oct-01	4.904	6.017	-1113	82697	
3-oct-01	3.771	4.851	-1080	81617	
4-oct-01	6.785	7.106	-321	81296	
5-oct-01	10.639	10.853	-214	81082	
6-oct-01	12.765	13.255	-490	80592	
7-oct-01	10.246	13.888	-3642	76950	
8-oct-01	7.083	8.823	-1740	75210	
9-oct-01	3.828	4.777	-949	74261	
10-oct-01	3.338	3.773	-435	73826	
11-oct-01	5.547	6.893	-1346	72480	
12-oct-01	7.855	9.420	-1565	70915	
13-oct-01	9.885	12.756	-2871	68044	
14-oct-01	8.300	13.208	-4908	63136	
15-oct-01	6.300	8.597	-2297	60839	
16-oct-01	2.112	4.408	-2296	58543	
17-oct-01	3.116	3.498	-382	58161	
18-oct-01	2.647	6.038	-3391	54770	
19-oct-01	6.408	8.963	-2555	52215	
20-oct-01	8.565	12.266	-3701	48514	
21-oct-01	7.642	10.055	-2413	46101	

MOVIMIENTO DIARIO DE PASAJEROS EN EL AEROPUERTO DE IBIZA. AÑO 2001.

22-oct-01	3.966	6.421	-2455	43646	
23-oct-01	1.588	2.744	-1156	42490	
24-oct-01	2.420	3.166	-746	41744	
25-oct-01	1.814	3.263	-1449	40295	
26-oct-01	2.396	8.446	-6050	34245	
27-oct-01	2.314	10.202	-7888	26357	
28-oct-01	1.906	9.585	-7679	18678	
29-oct-01	1.301	5.990	-4689	13989	
30-oct-01	1.247	1.861	-614	13375	
31-oct-01	1.415	3.408	-1993	11382	44049
1-nov-01	1.256	1.368	-112	11270	
2-nov-01	1.182	2.633	-1451	9819	
3-nov-01	658	1.654	-996	8823	
4-nov-01	1.242	2.072	-830	7993	
5-nov-01	1.364	1.629	-265	7728	
6-nov-01	1.077	1.330	-253	7475	
7-nov-01	1.361	1.487	-126	7349	
8-nov-01	1.158	1.230	-72	7277	
9-nov-01	1.397	1.707	-310	6967	
10-nov-01	640	882	-242	6725	
11-nov-01	1.096	1.276	-180	6545	
12-nov-01	1.158	1.014	144	6689	
13-nov-01	958	978	-20	6669	
14-nov-01	1.293	1.396	-103	6566	
15-nov-01	1.061	1.196	-135	6431	
16-nov-01	1.133	1.575	-442	5989	
17-nov-01	721	869	-148	5841	
18-nov-01	1.076	1.004	72	5913	
19-nov-01	1.150	1.035	115	6028	
20-nov-01	1.013	1.084	-71	5957	
21-nov-01	1.349	1.500	-151	5806	
22-nov-01	1.164	1.392	-228	5578	
23-nov-01	1.388	1.640	-252	5326	
24-nov-01	706	909	-203	5123	
25-nov-01	1.207	999	208	5331	
26-nov-01	1.200	1.003	197	5528	
27-nov-01	932	937	-5	5523	
28-nov-01	1.301	1.420	-119	5404	
29-nov-01	1.213	1.315	-102	5302	
30-nov-01	1.313	1.633	-320	4982	36328
1-dic-01	640	903	-263	4719	
2-dic-01	963	887	76	4795	
3-dic-01	1.040	952	88	4883	
4-dic-01	1.093	1.129	-36	4847	
5-dic-01	1.446	1.683	-237	4610	
6-dic-01	1.123	1.121	2	4612	
7-dic-01	1.030	1.074	-44	4568	
8-dic-01	580	684	-104	4464	
9-dic-01	1.434	1.133	301	4765	
10-dic-01	1.374	1.113	261	5026	
11-dic-01	1.082	1.014	68	5094	
12-dic-01	1.172	1.241	-69	5025	
13-dic-01	1.003	1.212	-209	4816	
14-dic-01	1.383	1.595	-212	4604	
15-dic-01	552	938	-386	4218	
16-dic-01	1.024	892	132	4350	
17-dic-01	945	981	-36	4314	
18-dic-01	870	1.106	-236	4078	
19-dic-01	1.275	1.449	-174	3904	

MOVIMIENTO DIARIO DE PASAJEROS EN EL AEROPUERTO DE IBIZA. AÑO 2001.

20-dic-01	1.303	1.346	-43	3861	
21-dic-01	1.971	1.923	48	3909	
22-dic-01	1.352	1.597	-245	3664	
23-dic-01	1.316	906	410	4074	
24-dic-01	917	840	77	4151	
25-dic-01	508	375	133	4284	
26-dic-01	1.682	1.126	556	4840	
27-dic-01	1.419	1.098	321	5161	
28-dic-01	1.909	1.093	816	5977	
29-dic-01	1.101	780	321	6298	
30-dic-01	1.222	788	434	6732	
31-dic-01	712	585	127	6859	36994

ANEXO II

Tráfico Marítimo mensual en puertos.
Fuente: Autoridad Portuaria de Baleares

DIRECCIÓ GENERAL
DE RECURSOS HÍDRICS
SERVEI D'ESTUDIS I PLANIFICACIÓ

AUTORIDAD PORTUARIA DE BALEARES
TRAFICO MARITIMO
Mes de Enero

	Palma	Alcudia	Mahón	Eivissa	La Sabina	Total
BARCOS						
Escalas de buques de línea regular de pasaje	135	14	20	84	0	253
Escalas de cruceros turisticos con base en el puerto	0	0	0	0	0	0
Escalas de cruceros turísticos en tránsito	3	0	1	0	0	4
SUMA	**138**	**14**	**21**	**84**	**0**	**257**
PASAJEROS						
Pasajeros de línea regular desembarcados	28.673	329	2.620	17.758	10.808	60.188
Pasajeros de línea regular embarcados	11.323	359	1.484	14.655	10.587	38.408
Pasajeros cruceros turisticos de base desembarcados						0
Pasajeros cruceros turisticos de base embarcados						0
Pasajeros cruceros turisticos en tránsito	1.860	0	646	0	0	2.506
SUMA	**41.856**	**688**	**4.750**	**32.413**	**21.395**	**101.102**

Mes de Febrero

	Palma	Alcudia	Mahón	Eivissa	La Sabina	Total
BARCOS						
Escalas de buques de línea regular de pasaje	104	38	17	85	0	244
Escalas de cruceros turisticos con base en el puerto	0	0	0	0	0	0
Escalas de cruceros turísticos en tránsito	4	0	1	0	0	5
SUMA	**108**	**38**	**18**	**85**	**0**	**249**
PASAJEROS						
Pasajeros de línea regular desembarcados	18.670	2.321	1.459	17.768	12.318	52.536
Pasajeros de línea regular embarcados	15.909	2.174	1.167	17.174	12.098	48.522
Pasajeros cruceros turisticos de base desembarcados	0	0	0	0	0	0
Pasajeros cruceros turisticos de base embarcados	0	0	0	0	0	0
Pasajeros cruceros turisticos en tránsito	2.436	0	664	0	0	3.100
SUMA	**37.015**	**4.495**	**3.290**	**34.942**	**24.416**	**104.158**

AUTORIDAD PORTUARIA DE BALEARES
TRAFICO MARITIMO
Mes de Marzo

	Palma	Alcudia	Mahón	Eivissa	La Sabina	Total
BARCOS						
Escalas de buques de línea regular de pasaje	98	43	18	94		253
Escalas de cruceros turisticos con base en el puerto						0
Escalas de cruceros turísticos en tránsito	6		2			8
SUMA	**104**	**43**	**20**	**94**	**0**	**261**
PASAJEROS						
Pasajeros de línea regular desembarcados	24.749	1.988	2.492	21.872	15.102	66.203
Pasajeros de línea regular embarcados	17.277	1.764	1.844	20.309	14.933	56.127
Pasajeros cruceros turisticos de base desembarcados						0
Pasajeros cruceros turisticos de base embarcados						0
Pasajeros cruceros turisticos en tránsito	2.924		1.365			4.289
SUMA	**44.950**	**3.752**	**5.701**	**42.181**	**30.035**	**126.619**

Mes de Abril

	Palma	Alcudia	Mahón	Eivissa	La Sabina	Total
BARCOS						
Escalas de buques de línea regular de pasaje	124	51	19	84		278
Escalas de cruceros turisticos con base en el puerto	2					2
Escalas de cruceros turísticos en tránsito	17		6	4		27
SUMA	**143**	**51**	**25**	**88**	**0**	**307**
PASAJEROS						
Pasajeros de línea regular desembarcados	42.475	3.133	6.128	48.288	28.989	129.013
Pasajeros de línea regular embarcados	37.200	2.789	3.785	40.976	26.956	111.706
Pasajeros cruceros turisticos de base desembarcados	264					264
Pasajeros cruceros turisticos de base embarcados	144					144
Pasajeros cruceros turisticos en tránsito	9.781	0	3.092	2.358		15.231
SUMA	**89.864**	**5.922**	**13.005**	**91.622**	**55.945**	**256.358**

AUTORIDAD PORTUARIA DE BALEARES
TRAFICO MARITIMO
Mes de Mayo

	Palma	Alcudia	Mahón	Eivissa	La Sabina	Total
BARCOS						
Escalas de buques de línea regular de pasaje	110	54	17	108	0	289
Escalas de cruceros turisticos con base en el puerto	43					43
Escalas de cruceros turísticos en tránsito	31	3	30	18	3	85
SUMA	**184**	**57**	**47**	**126**	**3**	**417**
PASAJEROS						
Pasajeros de línea regular desembarcados	22.205	2.450	2.307	48.275	39.150	114.387
Pasajeros de línea regular embarcados	19.637	3.177	1.905	44.424	35.547	104.690
Pasajeros cruceros turisticos de base desembarcados	24.214					24.214
Pasajeros cruceros turisticos de base embarcados	23.600					23.600
Pasajeros cruceros turisticos en tránsito	41.484	117	14.978	6.760	225	63.564
SUMA	**131.140**	**5.744**	**19.190**	**99.459**	**74.922**	**330.455**

Mes de Junio

	Palma	Alcudia	Mahón	Eivissa	La Sabina	Total
BARCOS						
Escalas de buques de línea regular de pasaje	103	52	19	126		300
Escalas de cruceros turisticos con base en el puerto	43					43
Escalas de cruceros turísticos en tránsito	16	1	24	10	6	57
SUMA	**162**	**53**	**43**	**136**	**6**	**400**
PASAJEROS						
Pasajeros de línea regular desembarcados	34.447	3.133	6.179	19.192	63.212	126.163
Pasajeros de línea regular embarcados	28.209	4.215	3.023	14.839	56.809	107.095
Pasajeros cruceros turisticos de base desembarcados	27.404					27.404
Pasajeros cruceros turisticos de base embarcados	27.492					27.492
Pasajeros cruceros turisticos en tránsito	27.275	19	13.305	874	394	41.867
SUMA	**144.827**	**7.367**	**22.507**	**34.905**	**120.415**	**330.021**

AUTORIDAD PORTUARIA DE BALEARES
TRAFICO MARITIMO
Mes de Julio

	Palma	Alcudia	Mahón	Eivissa	La Sabina	Total
BARCOS						
Escalas de buques de línea regular de pasaje	138	53	27	159	0	377
Escalas de cruceros turisticos con base en el puerto	34	0	0	0	0	34
Escalas de cruceros turísticos en tránsito	18	0	17	10	4	49
SUMA	**190**	**53**	**44**	**169**	**4**	**460**
PASAJEROS						
Pasajeros de línea regular desembarcados	56.886	4.452	18.044	38.924	84.344	202.650
Pasajeros de línea regular embarcados	45.181	4.589	11.537	28.131	69.174	158.612
sajeros cruceros turisticos de base desembarcados	22.260	0	0	0	0	22.260
Pasajeros cruceros turisticos de base embarcados	19.120	0	0	0	0	19.120
Pasajeros cruceros turisticos en tránsito	33.937	0	10.152	840	102	45.031
SUMA	**177.384**	**9.041**	**39.733**	**67.895**	**153.620**	**447.673**

Mes de Agosto

	Palma	Alcudia	Mahón	Eivissa	La Sabina	Total
BARCOS						
Escalas de buques de línea regular de pasaje	156	54	32	115	0	357
calas de cruceros turisticos con base en el puerto	41					41
Escalas de cruceros turísticos en tránsito	25		16	13	4	58
SUMA	**222**	**54**	**48**	**128**	**4**	**456**
PASAJEROS						
Pasajeros de línea regular desembarcados	81.947	6.978	19.977	56.688	94.083	259.673
Pasajeros de línea regular embarcados	83.289	6.870	22.148	51.001	94.394	257.702
Pasajeros cruceros turisticos de base desembarcados	25.648	0				25.648
Pasajeros cruceros turisticos de base embarcados	23.847					23.847
Pasajeros cruceros turisticos en tránsito	40.726	0	12.778	1.893	253	55.650
SUMA	**255.457**	**13.848**	**54.903**	**109.582**	**188.730**	**622.520**

AUTORIDAD PORTUARIA DE BALEARES
TRAFICO MARITIMO
Mes de Septiembre

	Palma	Alcudia	Mahón	Eivissa	La Sabina	Total
BARCOS						
Escalas de buques de línea regular de pasaje	160	50	19	113		342
Escalas de cruceros turisticos con base en el puerto	36					36
Escalas de cruceros turísticos en tránsito	21		27	30	13	91
SUMA	**217**	**50**	**46**	**143**	**13**	**469**
PASAJEROS						
Pasajeros de línea regular desembarcados	38.408	4.957	6.421	22.578	66.248	138.612
Pasajeros de línea regular embarcados	39.650	4.845	11.034	25.654	68.246	149.429
asajeros cruceros turisticos de base desembarcados	25.312					25.312
Pasajeros cruceros turisticos de base embarcados	23.288					23.288
Pasajeros cruceros turisticos en tránsito	23.294	0	13.296	6.475	909	43.974
SUMA	**149.952**	**9.802**	**30.751**	**54.707**	**135.403**	**380.615**

Mes de Octubre

	Palma	Alcudia	Mahón	Eivissa	La Sabina	Total
BARCOS						
Escalas de buques de línea regular de pasaje	129	54	17	77	0	277
scalas de cruceros turisticos con base en el puerto	33		0	0	0	33
Escalas de cruceros turísticos en tránsito	28		18	9	0	55
SUMA	**190**	**54**	**35**	**86**	**0**	**365**
PASAJEROS						
Pasajeros de línea regular desembarcados	30.324	3.008	1.681	10.850	34.055	79.918
Pasajeros de línea regular embarcados	31.407	3.567	2.851	12.363	33.115	83.303
Pasajeros cruceros turisticos de base desembarcados	18.965					18.965
Pasajeros cruceros turisticos de base embarcados	19.935					19.935
Pasajeros cruceros turisticos en tránsito	38.764		10.747	3.487		52.998
SUMA	**139.395**	**6.575**	**15.279**	**26.700**	**67.170**	**255.119**

AUTORIDAD PORTUARIA DE BALEARES
TRAFICO MARITIMO
Mes de Noviembre

	Palma	Alcudia	Mahón	Eivissa	La Sabina	Total
BARCOS						
Escalas de buques de línea regular de pasaje	86	36	9	33	0	164
Escalas de cruceros turisticos con base en el puerto	7	0	0	0	0	7
Escalas de cruceros turísticos en tránsito	13	0	4	0	0	17
SUMA	**106**	**36**	**13**	**33**	**0**	**188**
PASAJEROS						
Pasajeros de línea regular desembarcados	14.614	1.804	1.555	5.125	5.349	28.447
Pasajeros de línea regular embarcados	21.438	1.425	2.847	6.446	6.027	38.183
Pasajeros cruceros turisticos de base desembarcados	7.688					7.688
Pasajeros cruceros turisticos de base embarcados	8.250					8.250
Pasajeros cruceros turisticos en tránsito	7.202		1.879			9.081
SUMA	**59.192**	**3.229**	**6.281**	**11.571**	**11.376**	**91.649**

Mes de Diciembre

	Palma	Alcudia	Mahón	Eivissa	La Sabina	Total
BARCOS						
Escalas de buques de línea regular de pasaje	93	38	12	37		180
Escalas de cruceros turisticos con base en el puerto	1					1
Escalas de cruceros turísticos en tránsito	7			1		8
SUMA	**101**	**38**	**12**	**38**	**0**	**189**
PASAJEROS						
Pasajeros de línea regular desembarcados	22.769	1.985	2.002	10.376	12.374	49.506
Pasajeros de línea regular embarcados	38.208	2.091	3.031	11.587	11.286	66.203
Pasajeros cruceros turisticos de base desembarcados	0					0
Pasajeros cruceros turisticos de base embarcados	938					938
Pasajeros cruceros turisticos en tránsito	3.223			400		3.623
SUMA	**65.138**	**4.076**	**5.033**	**22.363**	**23.660**	**120.270**

ANEXO III

***'El turisme a les Illes Balears'*. Ibatur, 2001**
Fragmentos del capítulo de ocupación turística.

Mallorca. Ocupació dels establiments turístics. Anys 1998-2001

Mallorca. Ocupación de los establecimientos turísticos. Años 1998-2001

	% PLANTA OBERTA / *% PLANTA ABIERTA*				TAXA OCUPACIÓ PLANTA OBERTA / *TASA OCUPACIÓN PLANTA ABIERTA*			
	1998	1999	2000	2001	1998	1999	2000	2001
Gener / *Enero*	33,1	31,9	34,4	21,4	62,3	61,6	56,1	52,6
Febrer / *Febrero*	43,5	44,8	33,0	27,3	74,5	73,6	65,9	67,9
Març / *Marzo*	50,9	52,7	51,7	52,6	76,2	78,7	73,2	68,3
Abril / *Abril*	77,2	78,3	80,5	79,2	75,1	72,8	73,1	67,3
Maig / *Mayo*	98,4	98,1	99,1	98,7	80,1	84,6	76,0	75,2
Juny / *Junio*	100	100	100	99,7	89,4	94,1	86,9	84,9
Juliol / *Julio*	100	100	100	100	91,7	94,4	89,9	91,6
Agost / *Agosto*	100	100	100	100	97,1	97,1	93,2	93,5
Setembre / *Septiembre*	100	100	100	100	93,5	94,2	90,9	87,6
Octubre / *Octubre*	98,4	97,4	96,7	97,5	88,5	76,9	71,1	65,2
Novembre / *Noviembre*	31,0	32,7	27,8	21,7	70,3	66,7	60,9	54,3
Desembre / *Diciembre*	29,3	28,6	25,4	15,3	61,6	53,6	53,1	40,0
Total anual	**71,9**	**72,0**	**71,7**	**67,4**	**84,4**	**84,0**	**79,2**	**78,1**

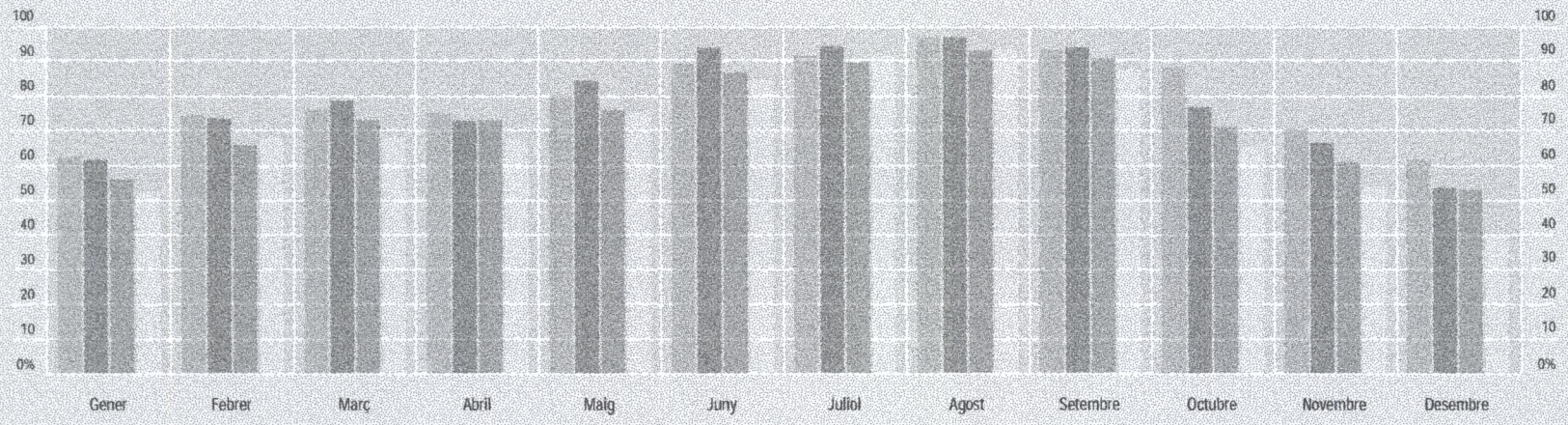

Taxa d'ocupació sobre la planta oberta. Comparativa 1998-2001

Tasa de ocupación sobre la planta abierta. Comparativa 1998-2001

DIRECCIÓ GENERAL DE RECURSOS HÍDRICS
SERVEI D'ESTUDIS I PLANIFICACIÓ

MALLORCA. TAXA D'OCUPACIÓ DE LA PLANTA OBERTA PER SECTORS

3.4

MALLORCA. TASA DE OCUPACIÓN DE LA PLANTA ABIERTA POR SECTORES

	Gener *Enero*	Febrer *Febrero*	Març *Marzo*	Abril *Abril*	Maig *Mayo*	Juny *Junio*	Juliol *Julio*	Agost *Agosto*	Setembre *Septiembre*	Octubre *Octubre*	Novembre *Noviembre*	Desembre *Diciembre*	Total 2001 *Total 2001*
	%	%	%	%	%	%	%	%	%	%	%	%	%
SECTOR 1 PALMA	70,1	79,7	79,3	76,2	71,1	81,5	89,4	93,8	86,4	69,2	66,4	50,9	79,6
SECTOR 2 PONENT	50,1	67,5	69,2	72,5	74,3	85,6	89,0	92,0	86,2	63,7	46,0	35,5	75,0
SECTOR 3 TRAMUNTANA	95,0	88,8	82,0	78,7	81,4	69,4	87,1	89,5	87,5	61,3	47,5	41,1	79,7
SECTOR 4 LLEVANT	41,8	56,4	57,2	59,3	73,3	81,4	92,3	93,0	86,5	62,6	54,0	41,6	76,0
SECTOR 5 NORD	35,3	62,1	72,4	66,5	81,7	93,1	95,4	95,8	91,6	68,6	62,0	-	84,7
Places mostra / *Plazas muestra*	152.521	151.022	95.834	95.581	111.976	109.787	103.816	107.743	110.754	101.958	126.113	147.129	

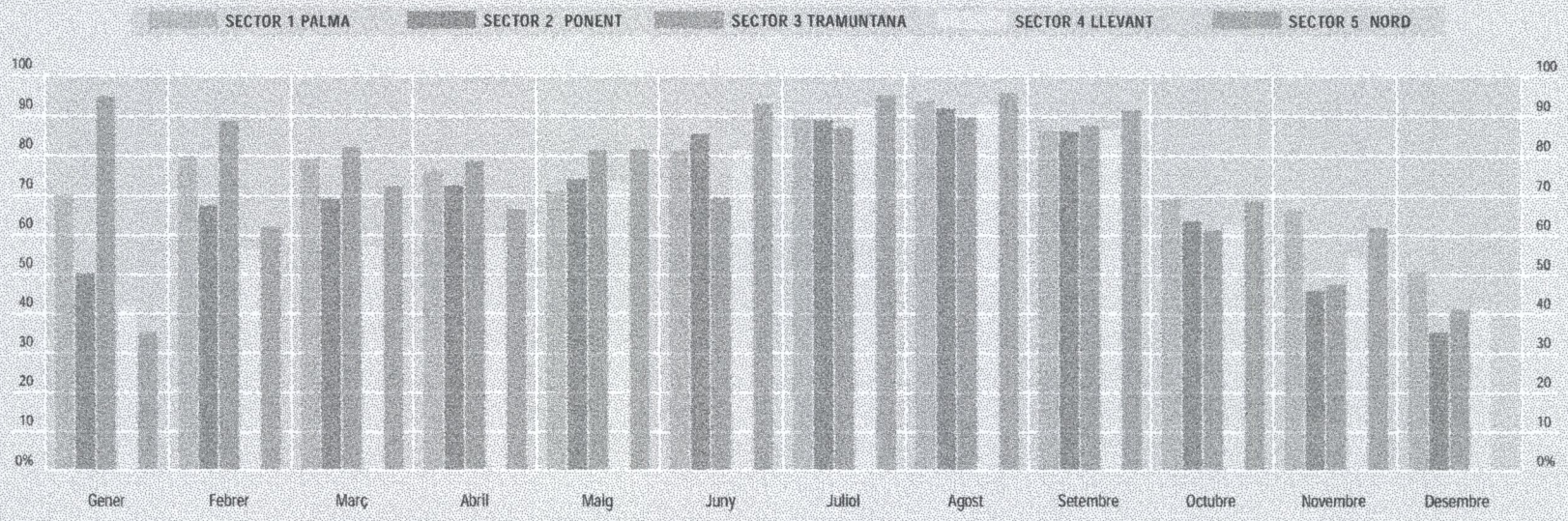

Mallorca. Taxa d'ocupació de la planta oberta per zones

Mallorca. Tasa de ocupación de la planta abierta por zonas

SECTOR 1 PALMA	Gener *Enero*	Febrer *Febrero*	Març *Marzo*	Abril *Abril*	Maig *Mayo*	Juny *Junio*	Juliol *Julio*	Agost *Agosto*	Setembre *Septiembre*	Octubre *Octubre*	Novembre *Noviembre*	Desembre *Diciembre*	Total 2001 *Total 2001*
	%	%	%	%	%	%	%	%	%	%	%	%	%
PLATJA DE PALMA, S'ARENAL	71,9	82,5	81,6	74,9	71,2	81,6	88,9	93,4	86,1	69,2	65,0	46,2	80,0
CIUTAT JARDÍ, CAN PASTILLA	67,1	73,6	72,3	81,5	70,6	81,2	91,8	96,0	88,1	69,0	70,6	59,7	78,3
Places mostra / *Plazas muestra*	21.272	21.046	15.210	15.208	15.153	17.097	15.110	14.540	15.919	10.777	18.879	19.964	

SECTOR 2 PONENT	Gener *Enero*	Febrer *Febrero*	Març *Marzo*	Abril *Abril*	Maig *Mayo*	Juny *Junio*	Juliol *Julio*	Agost *Agosto*	Setembre *Septiembre*	Octubre *Octubre*	Novembre *Noviembre*	Desembre *Diciembre*	Total 2001 *Total 2001*
	%	%	%	%	%	%	%	%	%	%	%	%	%
PALMA	41,8	53,8	66,1	64,0	69,7	66,2	63,1	71,6	73,5	54,1	38,1	30,4	58,8
CALA MAJOR, SANT AGUSTÍ	57,2	63,8	60,0	59,5	62,7	81,4	90,3	93,0	84,3	56,5	45,1	34,9	69,5
ILLETES, PORTALS, COSTA D'EN BLANES	-	35,7	52,8	47,6	50,3	72,5	91,5	83,9	85,8	55,5	34,0	22,7	64,6
PALMANOVA, MAGALUF	55,2	73,9	81,5	85,5	83,7	95,4	95,9	96,3	95,1	63,9	52,2	42,7	82,9
SANTA PONÇA, COSTA DE LA CALMA	47,8	70,5	61,1	63,2	74,1	89,5	88,6	96,1	80,7	59,1	25,7	28,3	74,9
PEGUERA	52,6	72,1	63,8	68,9	67,0	78,2	88,8	92,6	79,6	83,1	58,5	36,8	74,1
P. ANDRATX, SANT ELM, CAMP DE MAR	18,4	36,9	41,4	92,7	67,6	66,4	80,2	89,0	83,4	70,3	-	50,0	71,6
Places mostra / *Plazas muestra*	42.809	42.712	30.264	27.998	31.018	30.310	32.215	30.117	32.144	30.435	35.277	40.662	

SECTOR 3 TRAMUNTANA	Gener *Enero*	Febrer *Febrero*	Març *Marzo*	Abril *Abril*	Maig *Mayo*	Juny *Junio*	Juliol *Julio*	Agost *Agosto*	Setembre *Septiembre*	Octubre *Octubre*	Novembre *Noviembre*	Desembre *Diciembre*	Total 2001 *Total 2001*
	%	%	%	%	%	%	%	%	%	%	%	%	%
SÓLLER, ESTELLENCS, DEIÀ	95,0	88,8	82,0	78,7	81,4	69,4	87,1	89,5	87,5	61,3	47,5	41,1	79,7
Places mostra / *Plazas muestra*	2.019	1.896	1.742	2.019	2.027	1.817	1.609	1.454	1.461	1.655	1.734	1.857	

MALLORCA. TAXA D'OCUPACIÓ DE LA PLANTA OBERTA PER ZONES

3.5

MALLORCA. TASA DE OCUPACIÓN DE LA PLANTA ABIERTA POR ZONAS

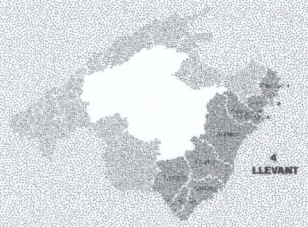

SECTOR 4 LLEVANT	Gener *Enero*	Febrer *Febrero*	Març *Marzo*	Abril *Abril*	Maig *Mayo*	Juny *Junio*	Juliol *Julio*	Agost *Agosto*	Setembre *Septiembre*	Octubre *Octubre*	Novembre *Noviembre*	Desembre *Diciembre*	Total 2001 *Total 2001*
	%	%	%	%	%	%	%	%	%	%	%	%	%
COLÒNIA DE SANT JORDI	17,7	55,8	82,6	84,1	74,5	79,7	92,1	91,2	93,1	68,4	22,4	-	81,5
C. D'OR, C. FERRERA, C. BARCA, P. PETRO, PORTOCOLOM	65,6	54,8	67,5	60,0	80,3	88,3	92,0	93,0	83,1	63,4	20,5	13,3	79,1
PORTOCRISTO, C. MALLORCA, S'ILLOT, C. MENDIA	30,8	38,8	47,0	67,6	75,0	90,3	92,7	95,6	92,9	69,9	55,4	37,0	78,8
C.MILLOR, CALA BONA, COSTA DELS PINS	53,0	73,2	61,6	52,8	70,7	62,9	90,4	89,6	85,0	56,7	65,3	69,8	71,8
CALA RAJADA, FONT DE SA CALA, CANYAMEL	24,2	46,5	56,0	51,4	65,4	83,6	94,6	94,0	81,1	56,6	21,7	9,7	72,8
Places mostra / *Plazas muestra*	48.956	48.833	28.460	29.663	34.413	32.543	32.276	32.952	34.588	31.550	38.416	47.140	

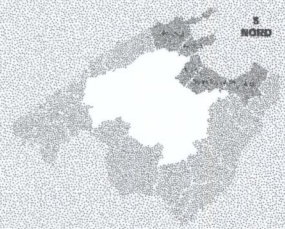

SECTOR 5 NORD	Gener *Enero*	Febrer *Febrero*	Març *Marzo*	Abril *Abril*	Maig *Mayo*	Juny *Junio*	Juliol *Julio*	Agost *Agosto*	Setembre *Septiembre*	Octubre *Octubre*	Novembre *Noviembre*	Desembre *Diciembre*	Total 2001 *Total 2001*
	%	%	%	%	%	%	%	%	%	%	%	%	%
CAN PICAFORT	12,7	56,0	63,1	60,7	64,8	85,5	97,7	96,6	87,5	65,4	52,8	-	78,4
ALCÚDIA, ALCANADA, MAL PAS, P. DE MURO	58,6	65,4	75,9	71,7	84,5	95,5	95,1	95,7	92,5	68,1	54,5	-	86,6
POLLENÇA, FORMENTOR, CALA SANT VICENÇ	-	63,6	70,6	44,1	92,9	88,6	93,7	95,4	91,9	78,7	64,0	-	82,4
Places mostra / *Plazas muestra*	37.465	37.035	20.158	20.693	29.365	28.020	22.606	28.680	26.642	27.541	31.807	37.506	

Menorca. Ocupació dels establiments turístics, Anys 1998-2001

Menorca. Ocupación de los establecimientos turísticos, Años 1998-2001

3.7

	% PLANTA OBERTA / *% PLANTA ABIERTA*				TAXA OCUPACIÓ PLANTA OBERTA / *TASA OCUPACIÓN PLANTA ABIERTA*			
	1998	1999	2000	2001	1998	1999	2000	2001
Gener / *Enero*	3,8	4,4	4,7	2,7	46,6	54,0	55,7	59,1
Febrer / *Febrero*	8,6	6,1	11,1	4,7	50,9	67,9	60,3	61,7
Març / *Marzo*	12,7	7,1	9,1	5,0	44,1	67,9	63,3	77,1
Abril / *Abril*	17,0	14,0	43,0	19,2	52,0	60,9	48,4	41,2
Maig / *Mayo*	90,4	99,1	94,3	98,0	77,3	76,7	71,8	77,5
Juny / *Junio*	100	100	100	99,8	87,0	93,3	91,4	90,6
Juliol / *Julio*	100	100	100	100	92,6	94,9	95,0	89,8
Agost / *Agosto*	100	100	100	100	98,5	97,8	97,3	97,3
Setembre / *Septiembre*	100	100	100	100	93,9	93,9	93,9	91,3
Octubre / *Octubre*	100	93,0	95,6	91,4	86,3	62,6	65,7	61,9
Novembre / *Noviembre*	2,8	8,9	5,1	4,3	66,7	74,2	80,4	52,7
Desembre / *Diciembre*	3,6	13,3	6,3	3,7	52,9	48,5	65,7	56,9
Total anual	**54,8**	**54,0**	**55,8**	**52,0**	**86,8**	**84,7**	**82,5**	**83,7**

Taxa d'ocupació sobre la planta oberta. Comparativa 1998-2001

Tasa de ocupación sobre la planta abierta. Comparativa 1998-2001

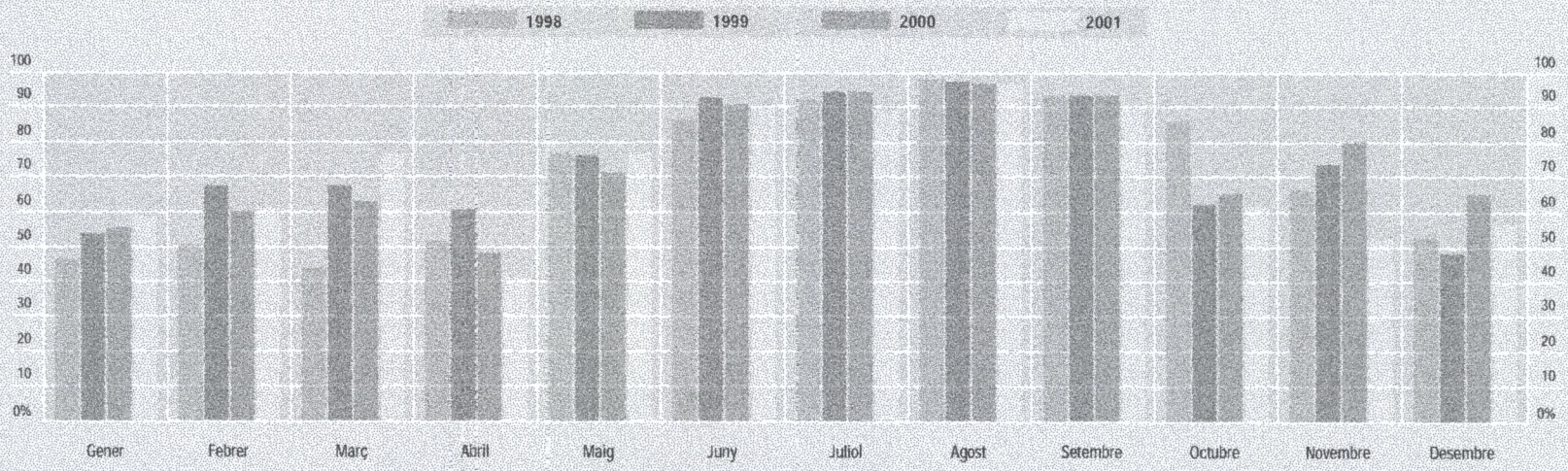

Menorca. Taxa d'ocupació de la planta oberta per sectors

Menorca. Tasa de ocupación de la planta abierta por sectores

3.8

	Gener *Enero*	Febrer *Febrero*	Març *Marzo*	Abril *Abril*	Maig *Mayo*	Juny *Junio*	Juliol *Julio*	Agost *Agosto*	Setembre *Septiembre*	Octubre *Octubre*	Novembre *Noviembre*	Desembre *Diciembre*	Total 2001 *Total 2001*
	%	%	%	%	%	%	%	%	%	%	%	%	%
SECTOR 1	67,4	74,3	80,0	33,3	62,4	83,5	88,2	97,8	86,0	56,9	66,3	63,3	77,2
SECTOR 2	24,3	25,8	70,5	48,9	84,5	94,0	90,5	97,1	93,8	64,4	18,2	26,2	87,0
Places mostra / *Plazas muestra*	26.040	26.040	26.241	20.085	19.180	17.151	16.690	18.786	19.395	15.869	25.455	25.455	

Taxa d'ocupació sobre la planta oberta

Tasa de ocupación sobre la planta abierta

Menorca. Taxa d'ocupació de la planta oberta per zones

3.9

Menorca. Tasa de ocupación de la planta abierta por zonas



SECTOR 1	Gener *Enero*	Febrer *Febrero*	Març *Marzo*	Abril *Abril*	Maig *Mayo*	Juny *Junio*	Juliol *Julio*	Agost *Agosto*	Setembre *Septiembre*	Octubre *Octubre*	Novembre *Noviembre*	Desembre *Diciembre*	Total 2001 *Total 2001*
	%	%	%	%	%	%	%	%	%	%	%	%	%
MAÓ, ES CASTELL, SANT LLUÍS	67,4	74,3	30,0	34,6	67,5	87,0	93,7	97,0	87,4	53,8	66,3	63,3	77,3
ES MERCADAL	-	-	-	23,9	55,7	79,4	82,0	98,9	84,2	60,7	-	-	77,1
Places mostra / *Plazas muestra*	10.173	10.173	10.173	7.956	7.970	7.115	6.194	7.760	8.385	5.605	10.173	10.173	



SECTOR 2	Gener *Enero*	Febrer *Febrero*	Març *Marzo*	Abril *Abril*	Maig *Mayo*	Juny *Junio*	Juliol *Julio*	Agost *Agosto*	Setembre *Septiembre*	Octubre *Octubre*	Novembre *Noviembre*	Desembre *Diciembre*	Total 2001 *Total 2001*
	%	%	%	%	%	%	%	%	%	%	%	%	%
ALAIOR, ES MIGJORN GRAN, FERRERIES, SON BOU	-	-	82,9	41,8	82,7	89,1	84,3	98,8	94,3	70,8	-	-	86,3
CIUTADELLA	24,3	25,8	55,2	55,2	85,3	95,8	93,2	96,4	93,6	62,2	18,2	26,2	87,3
Places mostra / *Plazas muestra*	15.867	15.867	16.068	12.129	11.210	10.036	10.496	11.026	11.010	10.264	15.282	15.282	

DIRECCIÓ GENERAL DE RECURSOS HÍDRICS
SERVEI D'ESTUDIS I PLANIFICACIÓ

Eivissa. Ocupació dels establiments turístics. Anys 1998-2001

Eivissa. Ocupación de los establecimientos turísticos. Años 1998-2001

	% PLANTA OBERTA / *% PLANTA ABIERTA*				TAXA OCUPACIÓ PLANTA OBERTA / *TASA OCUPACIÓN PLANTA ABIERTA*			
	1998	1999	2000	2001	1998	1999	2000	2001
Gener / *Enero*	6,8	7,3	6,3	5,8	67,4	57,4	56,4	62,8
Febrer / *Febrero*	7,2	9,3	9,4	6,5	71,8	51,1	61,5	70,8
Març / *Marzo*	10,9	10,4	10,9	6,6	77,0	79,8	68,3	63,0
Abril / *Abril*	21,6	20,9	12,7	25,5	65,1	73,5	79,5	56,7
Maig / *Mayo*	95,9	98,4	97,1	90,9	63,1	66,9	61,3	70,4
Juny / *Junio*	100	100	100	99,2	75,7	85,5	83,5	80,2
Juliol / *Julio*	100	100	100	100	90,3	94,1	92,9	89,9
Agost / *Agosto*	100	100	100	100	96,0	96,2	94,8	95,3
Setembre / *Septiembre*	100	100	100	100	87,4	88,5	89,5	83,5
Octubre / *Octubre*	100	87,8	88,9	87,4	72,1	61,2	58,6	56,7
Novembre / *Noviembre*	6,1	8,0	8,8	6,8	76,2	60,3	63,1	65,0
Desembre / *Diciembre*	3,8	5,2	9,7	5,3	61,2	57,4	54,1	55,6
Total anual	**55,1**	**54,1**	**53,6**	**52,3**	**79,9**	**81,0**	**79,2**	**78,6**

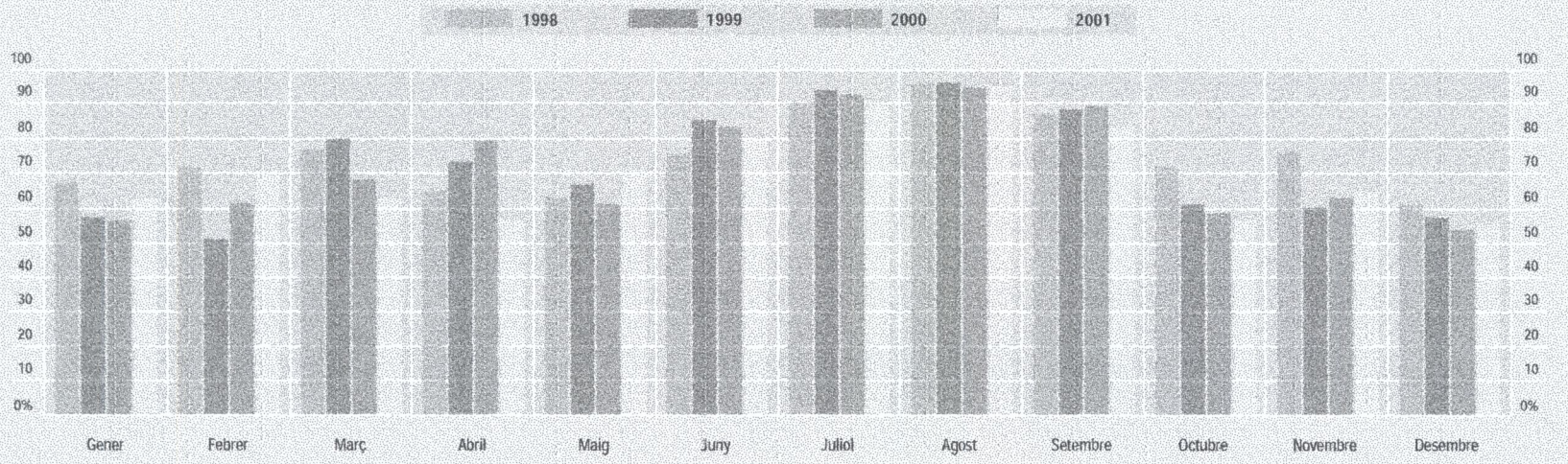

Taxa d'ocupació sobre la planta oberta. Comparativa 1998-2001

Tasa de ocupación sobre la planta abierta. Comparativa 1998-2001

EIVISSA. TAXA D'OCUPACIÓ DE LA PLANTA OBERTA PER SECTORS

3.12

EIVISSA. TASA DE OCUPACIÓN DE LA PLANTA ABIERTA POR SECTORES

	Gener *Enero*	Febrer *Febrero*	Març *Marzo*	Abril *Abril*	Maig *Mayo*	Juny *Junio*	Juliol *Julio*	Agost *Agosto*	Setembre *Septiembre*	Octubre *Octubre*	Novembre *Noviembre*	Desembre *Diciembre*	Total 2001 *Total 2001*
	%	%	%	%	%	%	%	%	%	%	%	%	%
SECTOR 1	97,2	98,9	100	61,4	74,6	79,1	91,5	94,4	81,3	49,2	90,9	74,7	79,1
SECTOR 2	37,2	53,1	27,9	47,7	63,1	80,7	87,3	95,1	84,8	50,9	38,4	35,4	74,9
SECTOR 3	63,8	74,8	99,9	54,5	75,4	80,5	91,2	96,3	84,2	70,4	80,4	94,7	82,6
Places mostra / *Plazas muestra*	37.557	37.557	35.807	32.412	25.997	21.402	20.258	19.556	20.897	14.146	29.432	36.761	

EIVISSA. TAXA D'OCUPACIÓ DE LA PLANTA OBERTA PER ZONES

EIVISSA. TASA DE OCUPACIÓN DE LA PLANTA ABIERTA POR ZONAS

3.13

SECTOR 1	Gener *Enero*	Febrer *Febrero*	Març *Marzo*	Abril *Abril*	Maig *Mayo*	Juny *Junio*	Juliol *Julio*	Agost *Agosto*	Setembre *Septiembre*	Octubre *Octubre*	Novembre *Noviembre*	Desembre *Diciembre*	Total 2001 *Total 2001*
	%	%	%	%	%	%	%	%	%	%	%	%	%
SANT ANTONI BADIA, CALA GRACIÓ	100	100	100	57,7	75,4	75,4	88,8	95,2	76,3	56,8	82,4	74,7	77,9
SANT ANTONI POBLE	95,0	98,0	-	72,3	73,8	85,0	95,7	93,1	88,6	37,9	98,1	-	80,8
Places mostra / *Plazas muestra*	9.457	9.457	9.457	7.267	4.802	5.636	6.225	5.539	5.762	6.160	8.030	9.123	

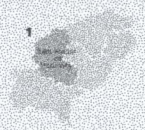

SECTOR 2	Gener *Enero*	Febrer *Febrero*	Març *Marzo*	Abril *Abril*	Maig *Mayo*	Juny *Junio*	Juliol *Julio*	Agost *Agosto*	Setembre *Septiembre*	Octubre *Octubre*	Novembre *Noviembre*	Desembre *Diciembre*	Total 2001 *Total 2001*
	%	%	%	%	%	%	%	%	%	%	%	%	%
TALAMANCA, FIGUERETES, PLATJA D'EN BOSSA	37,9	53,8	30,3	51,7	63,4	80,7	87,7	97,7	85,4	52,8	38,4	35,4	75,3
CALA VADELLA, CALA TARIDA	8,0	15,0	10,2	14,3	61,8	80,8	79,8	80,2	81,2	34,6	-	-	69,0
Places mostra / *Plazas muestra*	15.149	15.149	15.149	12.817	14.021	7.642	7.382	6.688	8.001	4.668	9.315	14.749	

SECTOR 3	Gener *Enero*	Febrer *Febrero*	Març *Marzo*	Abril *Abril*	Maig *Mayo*	Juny *Junio*	Juliol *Julio*	Agost *Agosto*	Setembre *Septiembre*	Octubre *Octubre*	Novembre *Noviembre*	Desembre *Diciembre*	Total 2001 *Total 2001*
	%	%	%	%	%	%	%	%	%	%	%	%	%
ES FIGUERAL, CALA LLENYA, C. SAN VICENÇ, PORT SANT MIQUEL, PORTINATX	-	-	-	75,9	70,4	72,6	90,3	96,0	89,4	72,9	-	-	81,7
CALA LLONGA, ES CANAR, SANTA EULÀRIA	63,8	74,8	99,9	37,4	77,3	83,0	91,4	96,4	82,8	69,8	80,4	94,7	83,3
Places mostra / *Plazas muestra*	12.951	12.951	12.951	12.328	7.174	8.124	6.651	7.329	7.134	3.318	12.087	12.869	

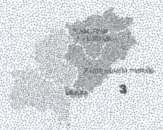

Formentera. Ocupació dels establiments turístics. Anys 1998-2001

3.15 *Formentera. Ocupación de los establecimientos turísticos. Años 1998-2001*

	% PLANTA OBERTA / *% PLANTA ABIERTA*				TAXA OCUPACIÓ PLANTA OBERTA / *TASA OCUPACIÓN PLANTA ABIERTA*			
	1998	1999	2000	2001	1998	1999	2000	2001
Gener / Enero	1,9	1,8	2,9	2,3	19,4	65,7	13,9	15,0
Febrer / Febrero	2,1	1,8	5,8	2,3	42,3	27,1	23,0	15,0
Març / Marzo	4,4	2,3	9,0	29,9	30,9	32,3	33,6	22,6
Abril / Abril	4,4	6,8	38,8	32,1	51,9	34,4	43,4	41,6
Maig / Mayo	89,2	96,4	96,4	96,0	64,8	64,1	57,2	42,8
Juny / Junio	100	100	94,4	100	85,5	88,1	85,0	72,1
Juliol / Julio	100	100	100	100	78,5	94,4	94,8	78,0
Agost / Agosto	100	100	100	100	94,8	95,3	96,8	96,4
Setembre / Septiembre	100	100	100	100	85,6	87,0	88,3	74,3
Octubre / Octubre	100	77,6	81,7	86,9	62,1	50,4	48,7	56,0
Novembre / Noviembre	2,5	12,7	6,0	2,3	32,0	40,1	10,0	2,0
Desembre / Diciembre	1,8	9,1	12,3	2,3	44,3	25,4	24,1	2,0
Total anual	**51,8**	**50,7**	**54,2**	**53,8**	**77,7**	**78,5**	**74,3**	**66,8**

Taxa d'ocupació sobre la planta oberta. Comparativa 1998-2001

Tasa de ocupación sobre la planta abierta. Comparativa. 1998-2001

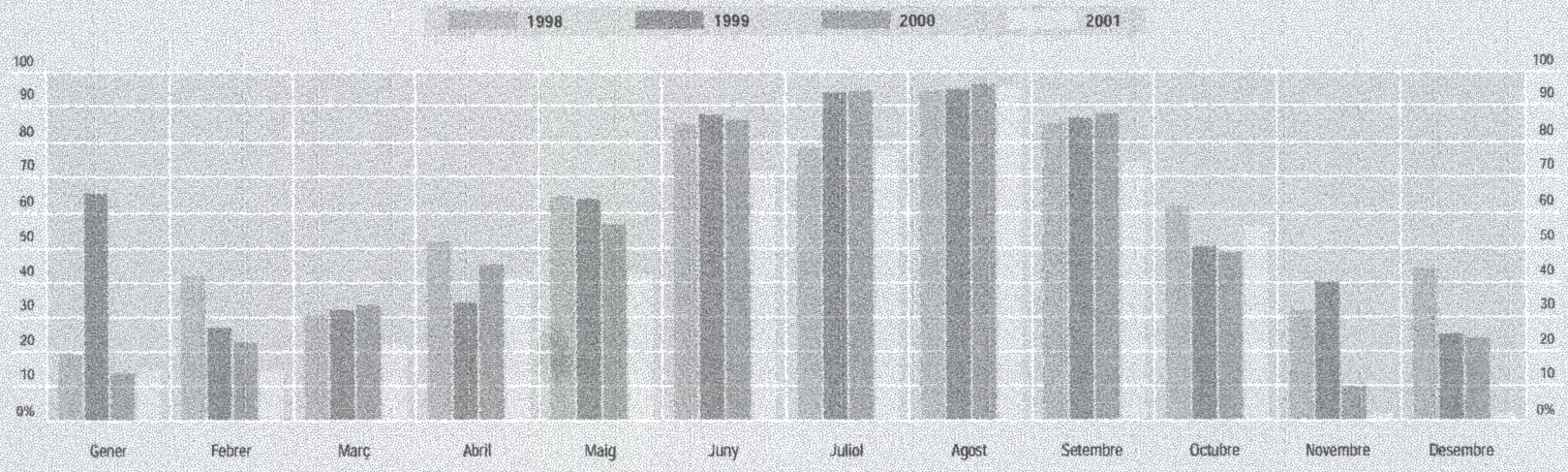

DIRECCIÓ GENERAL DE RECURSOS HÍDRICS
SERVEI D'ESTUDIS I PLANIFICACIÓ