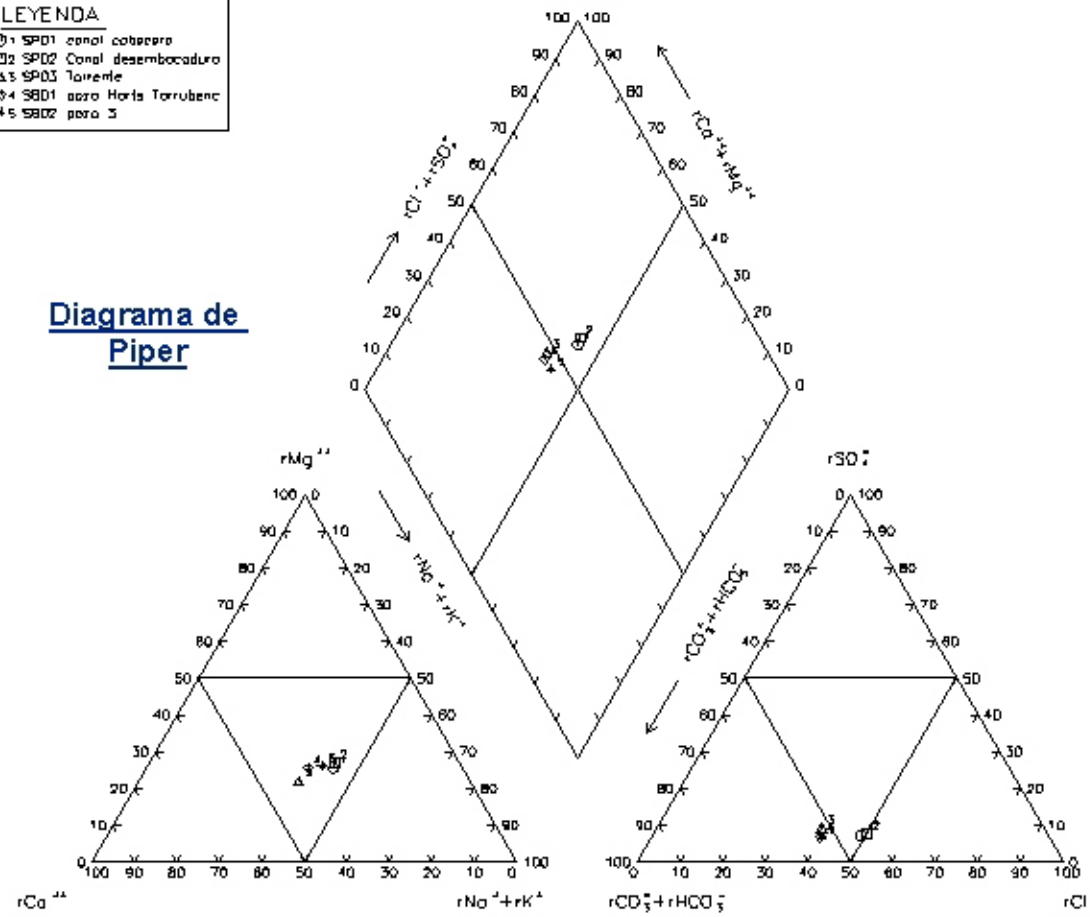
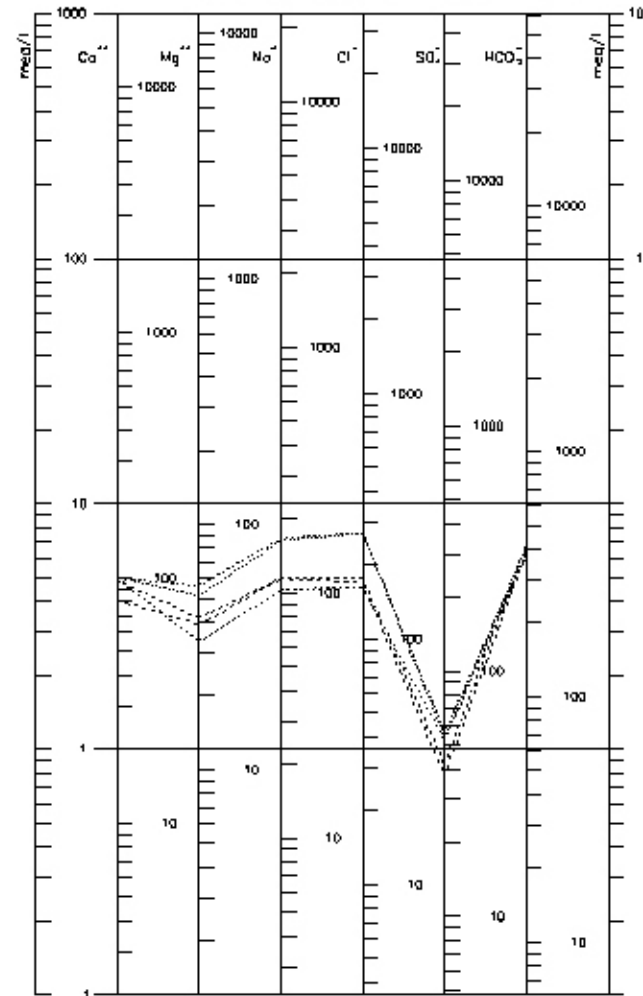


LEYENDA
 ○ 1 SP01 canal cobecera
 ○ 2 SP02 Canal desembocadura
 △ 3 SP03 Torrenle
 ⊕ 4 SB01 pozo Horts Torrubenc
 ⊕ 5 SB02 pozo 3

Diagrama de Piper

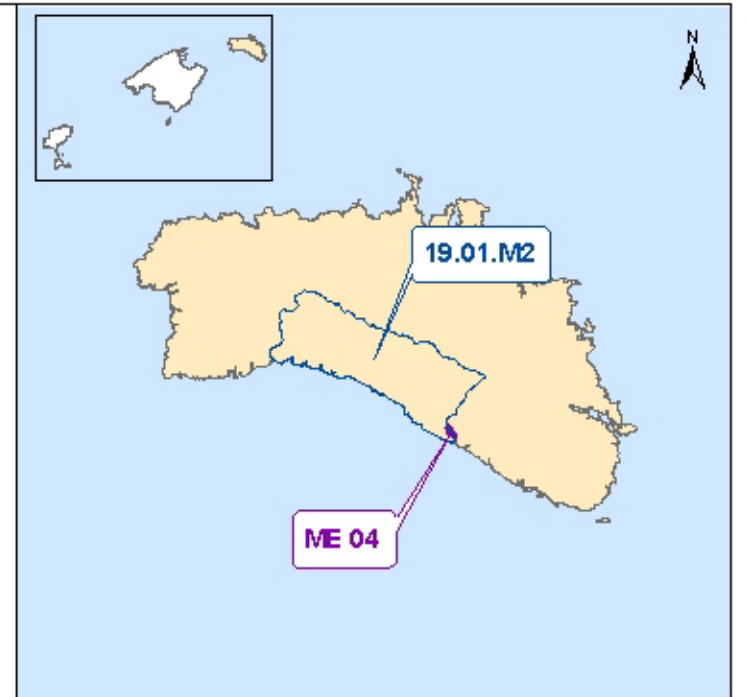


Gola de Cala en Porter ME-04



LEYENDA
 SP01 canal cobecera
 SP02 Canal desembocadura
 SP03 Torrenle
 SB01 pozo Horts Torrubenc
 SB02 pozo 3

Diagrama de Schöeller-Berkaloff



MENORCA

U.H. 19.01. Migjorn

MAS: 19.01.M2. Es Migjorn Gran

- Fuente con toma de muestra
- Pozo muestreado
- ▲ Muestra de agua superficial
- ▨ Humedal

- Facies hidroquímicas**
- ▨ Cloruradas sódicas
 - ▨ Bicarbonatadas cálcicas
 - ▨ Bicarbonatadas sódicas

Diagrama de Stiff modificado

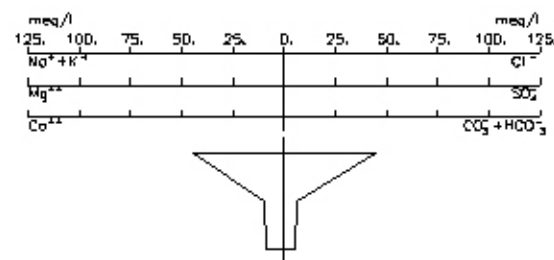


Figura ME.04-3
 Caracterización hidroquímica
 del humedal ME-04

Cala en Porter