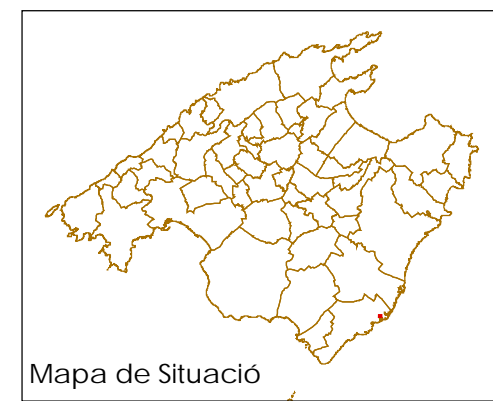
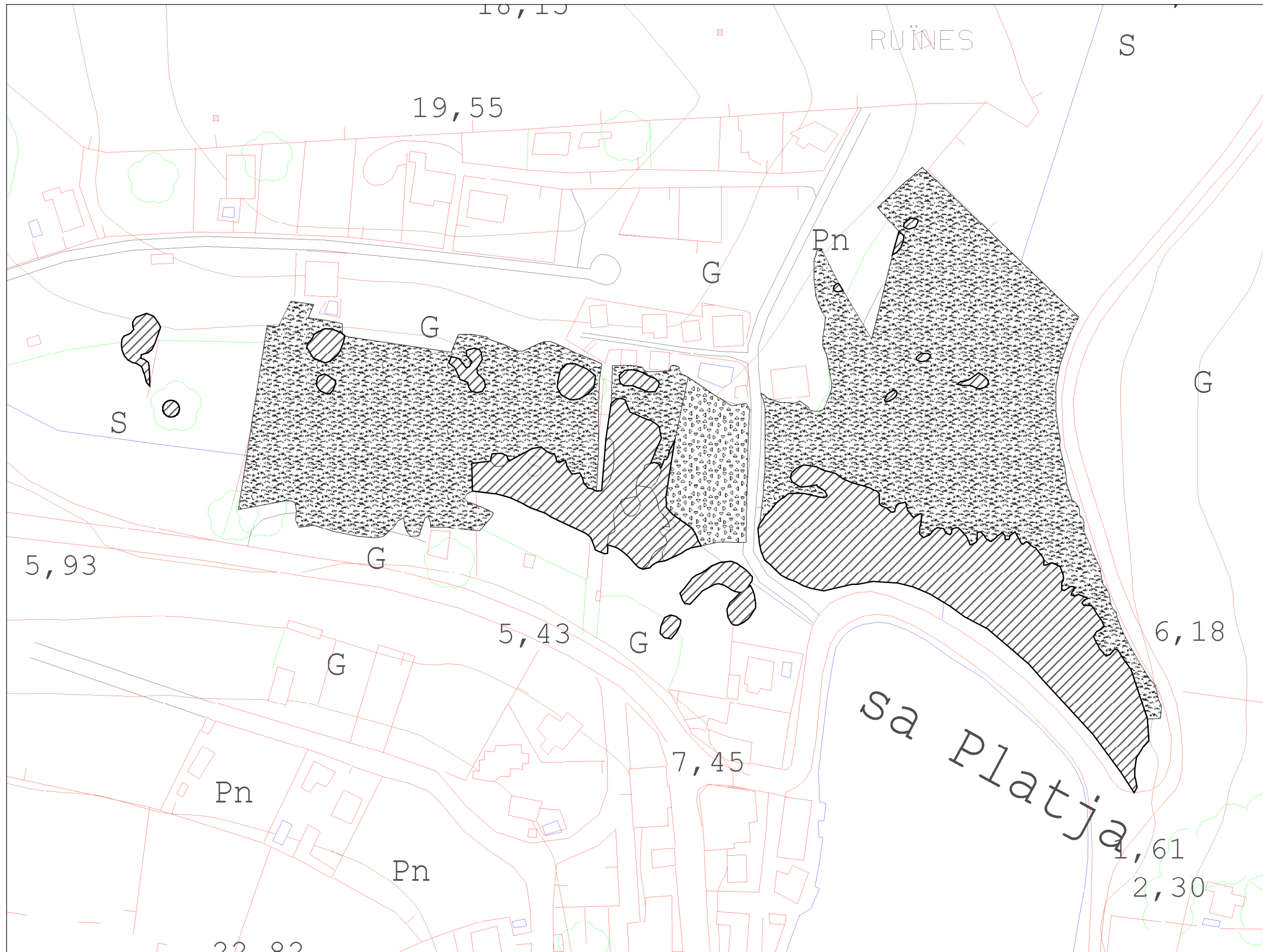







Delimitació de les Zones Humides de les Illes Balears

MAZH18: Prat de Porto Petro



- H natural A artificial
-  Aiguamoll Actual
-  Aiguamoll Potencial
-  Reblits
-  Reblits posteriors a 1985
-  Límit



GOVERN DE LES ILLES BALEARS
 Conselleria de Medi Ambient
 Direcció General de Recursos Hídrics

Edició 

Abril 2006

ILLA: MALLORCA

