

- ⊙ Muestra de agua subterránea
- Muestra de agua superficial
- ▨ Humedal
- Facies hidroquímicas
- Chloruradas sódicas

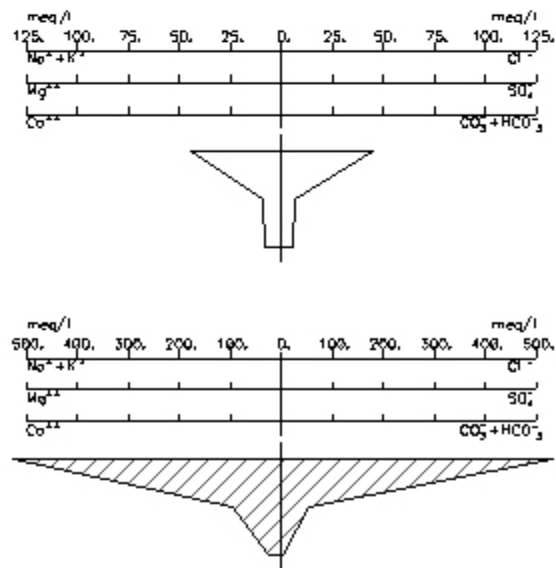
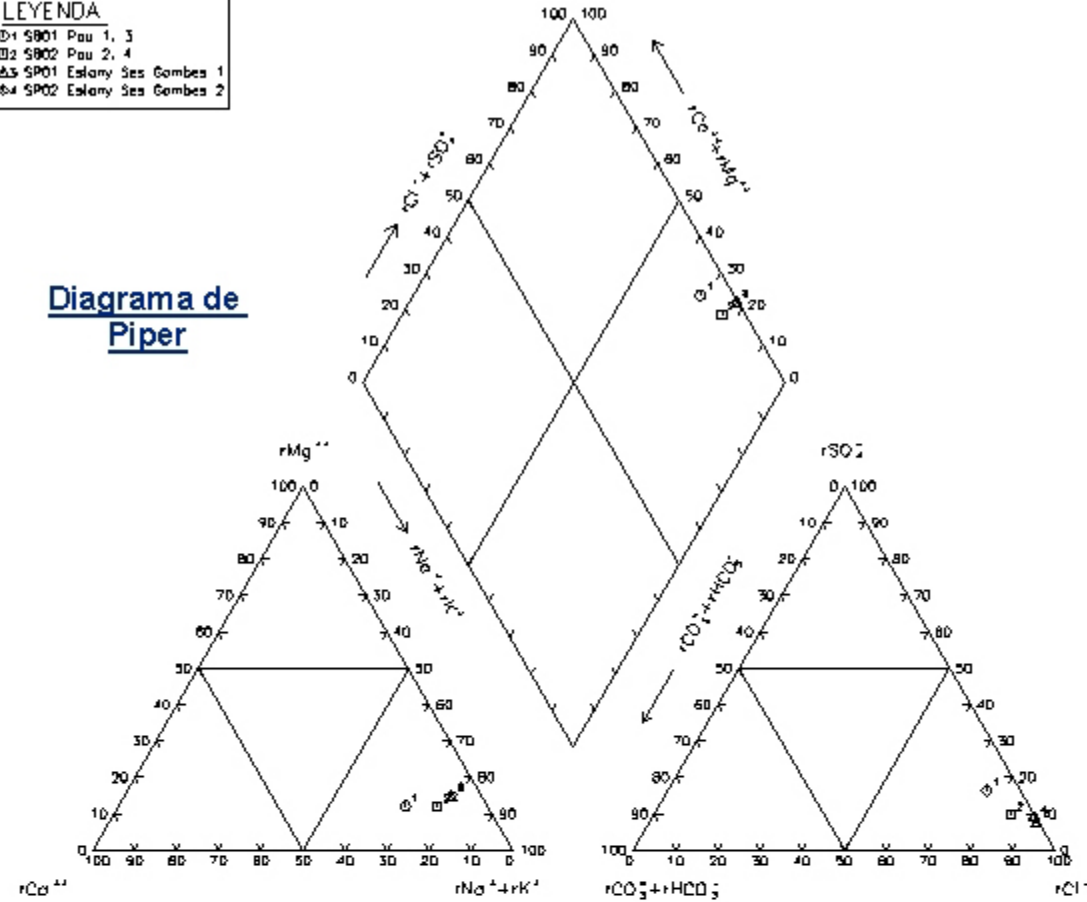


Diagrama de Stiff modificado
(Rayado: cambio de escala).

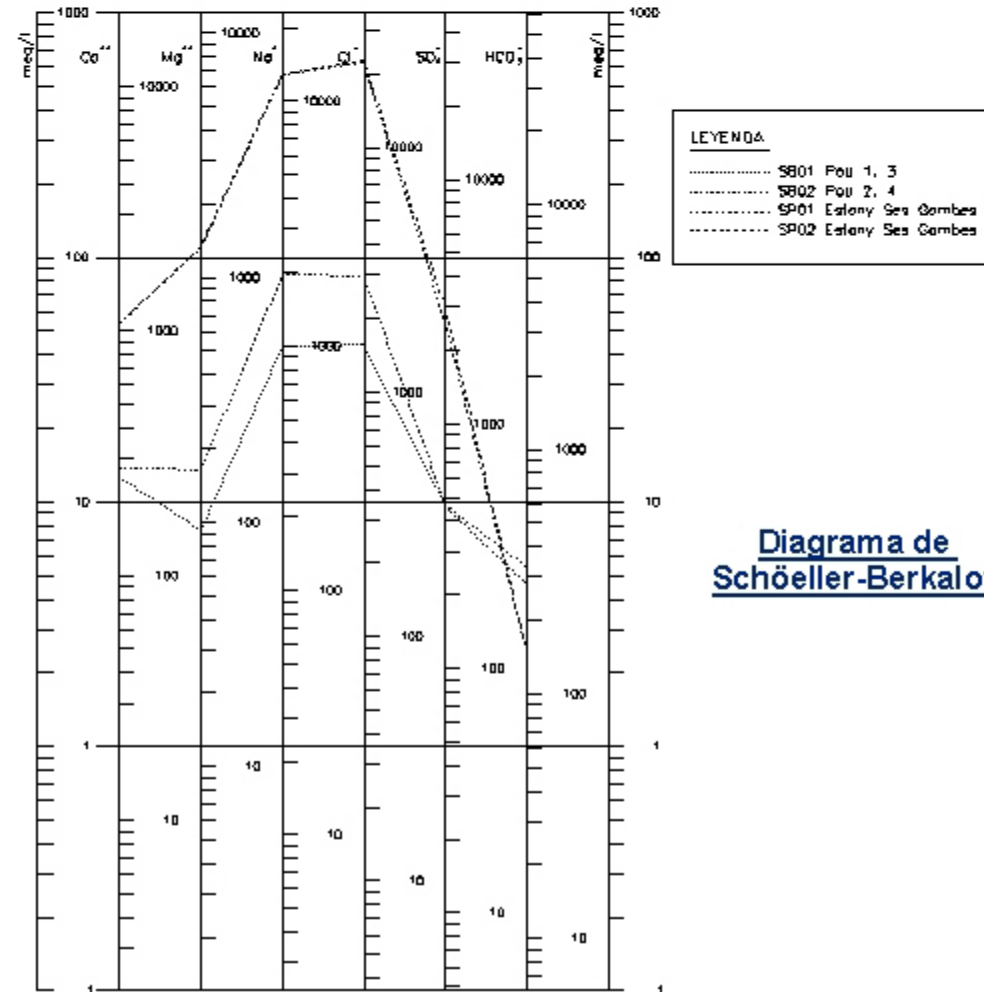
Estany de Ses Gambes MA-20

- LEYENDA
- ⊙ S801 Pou 1, 3
 - ⊙ S802 Pou 2, 4
 - △ SPO1 Estany Ses Gombes 1
 - △ SPO2 Estany Ses Gombes 2

Diagrama de Piper

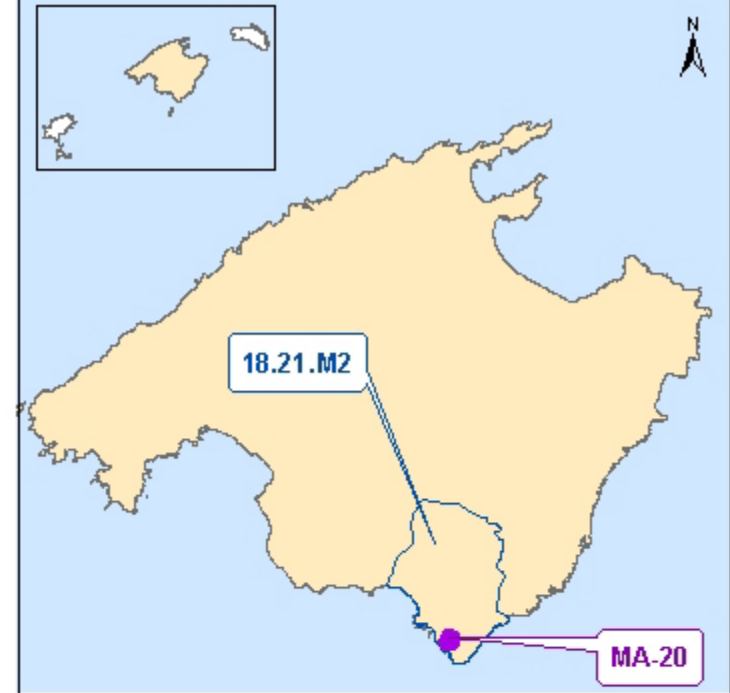


Estany de Ses Gambes MA-20



- LEYENDA
- S801 Pou 1, 3
 - S802 Pou 2, 4
 - SPO1 Estany Ses Gombes 1
 - SPO2 Estany Ses Gombes 2

Diagrama de Schöeller-Berkaloff



MALLORCA

U.H. 18.21. Lluçmajor-Campos

MAS: 18.21.M2. Pla de Campos

Figura MA.20-3
Caracterización hidroquímica
del humedal MA-20
Estany de ses Gombes