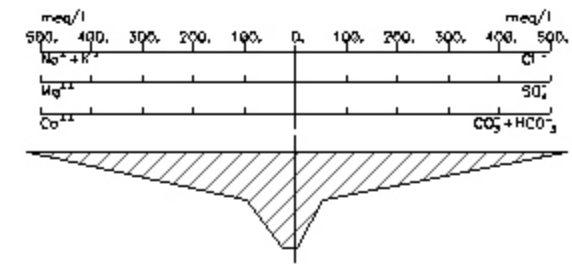


- Muestra de agua superficial
- Humedal
- Facies hidroquímicas
- Cloruradas sódicas

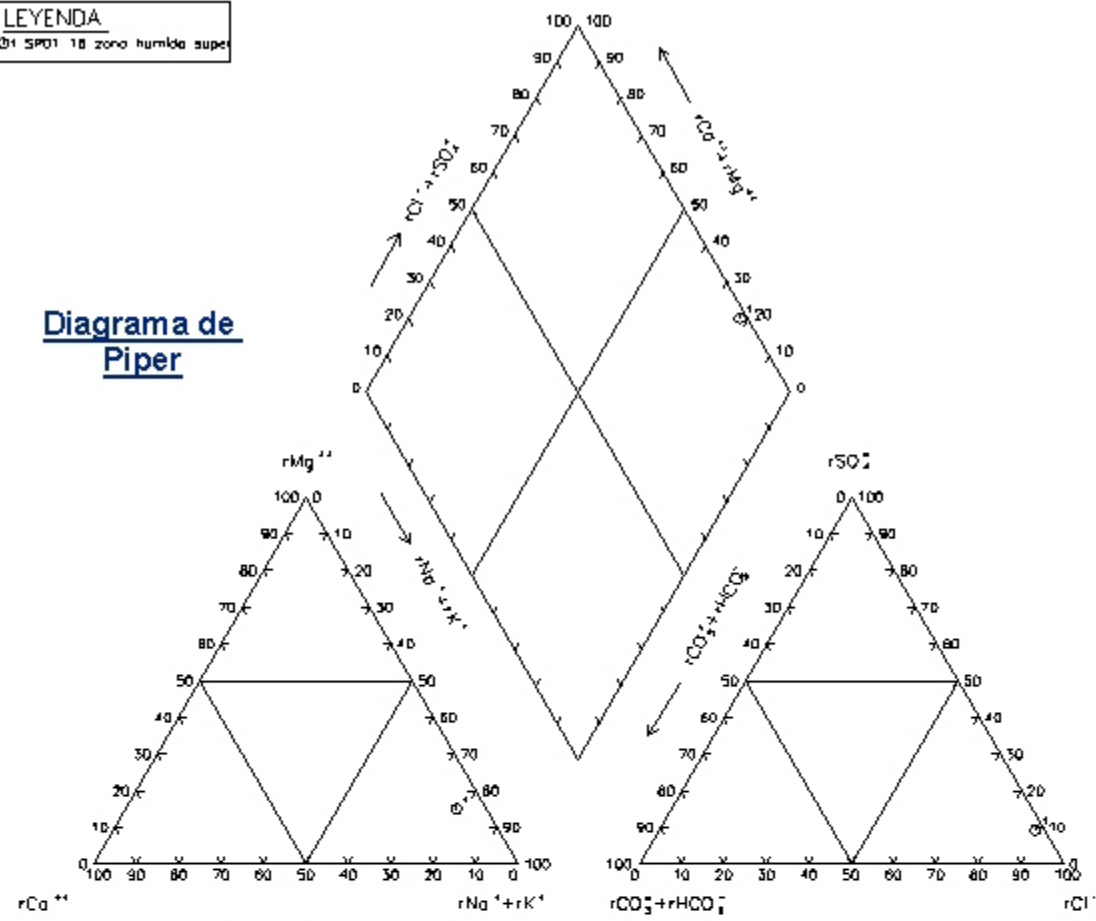
Diagrama de Stiff modificado
(Rayado: cambio de escala).



S'Amarador MA-19

LEYENDA
● SP01 18 zona húmeda super

Diagrama de Piper



S'Amarador MA-19


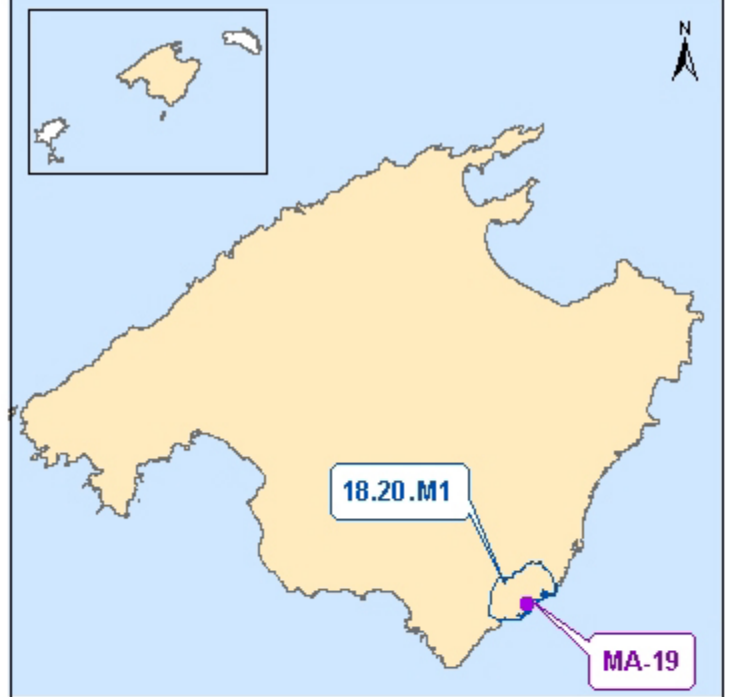


Diagrama de Schöeller-Berkaloff



MALLORCA

U.H. 18.20. Marina de Llevant

MAS: 18.20.M1. Santanyi

Figura MA.19-2
Caracterización hidroquímica
del humedal MA-19
S'Amarador