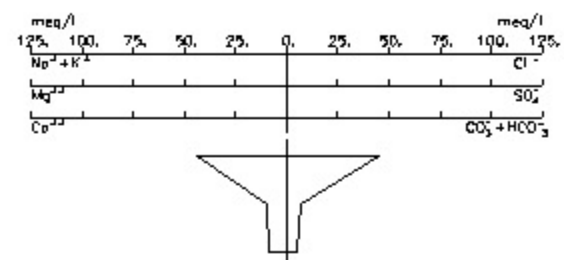


- Muestra de agua subterránea
- Muestra de agua superficial
- Humedal

- Facies hidroquímicas
- Cloruradas sódicas
  - Sulfatadas cálcicas

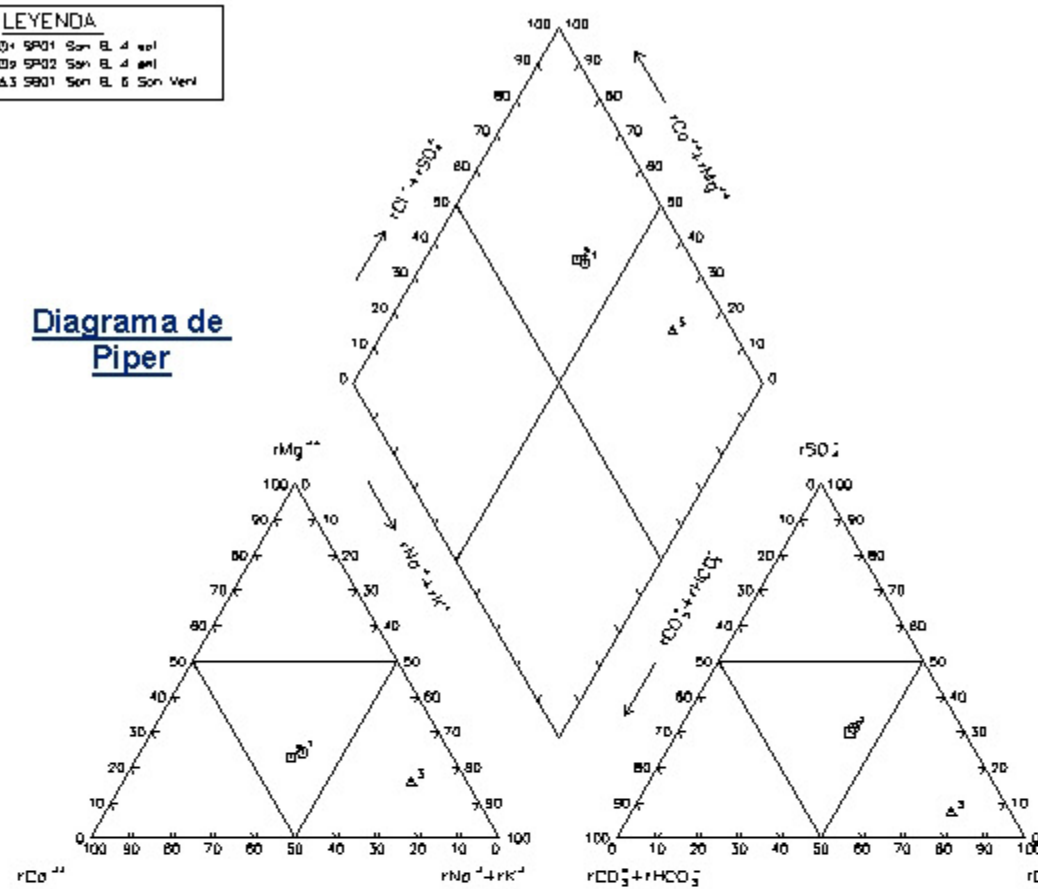
**Diagrama de Stiff modificado**



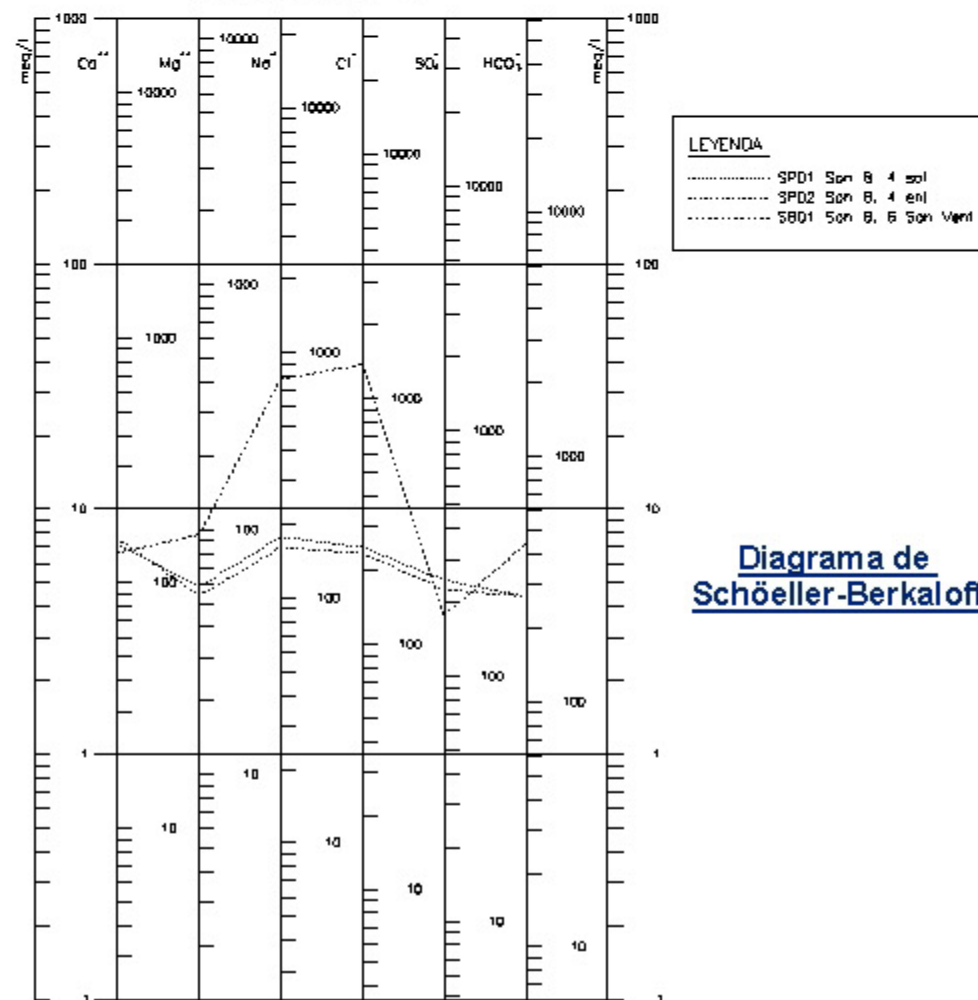
Son Bauló MA-06

- LEYENDA
- SP01 Son B. 4 esp
  - SP02 Son B. 4 ent
  - SB01 Son B. 6 Son Vent

**Diagrama de Piper**

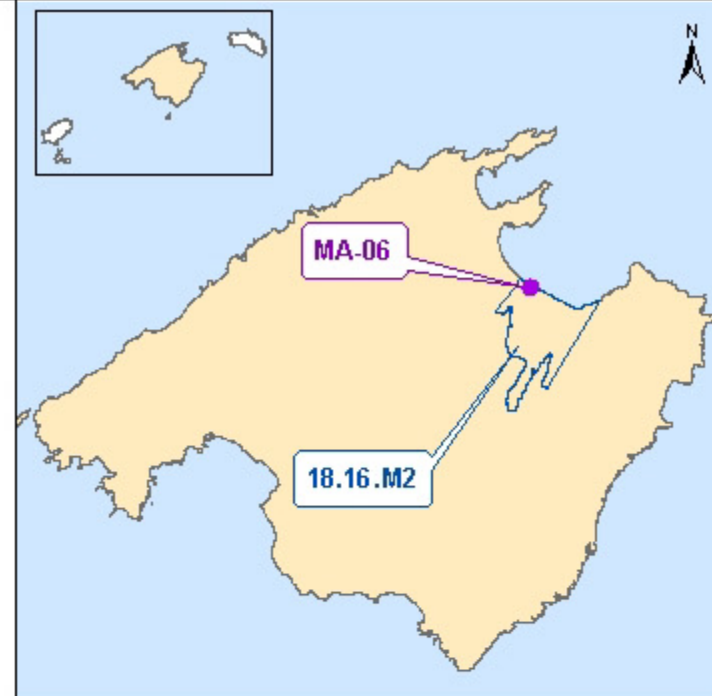


Son Bauló MA-06



- LEYENDA
- SP01 Son B. 4 esp
  - SP02 Son B. 4 ent
  - SB01 Son B. 6 Son Vent

**Diagrama de Schöeller-Berkaloff**



MALLORCA

U.H. 18.16. La Marineta

MAS: 18.16.M2. Son Real

Figura MA.06-3  
Caracterización hidroquímica  
del humedal MA-06  
Son Bauló