






-  S-24 Piezómetro
-  #<sup>1</sup> Muestra de agua superficial
-  P<sup>63</sup> Pozo con toma de muestra
-  I<sup>87</sup> Pozo
-  0,2 Piezometría en m sobre el nivel del mar (Marzo 2005).

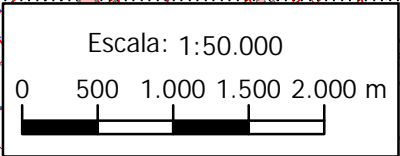


Figura MA.01-2(2)  
Mapa piezométrico  
de S'Albufera.